



  
 Edilson Raulino de Almeida Junior  
 Engenheiro Civil  
 RN: 1915983651  
 CREA - PI

---

**EDILSON RAULINO DE ALMEIDA JUNIOR - CPF: 06276821381**

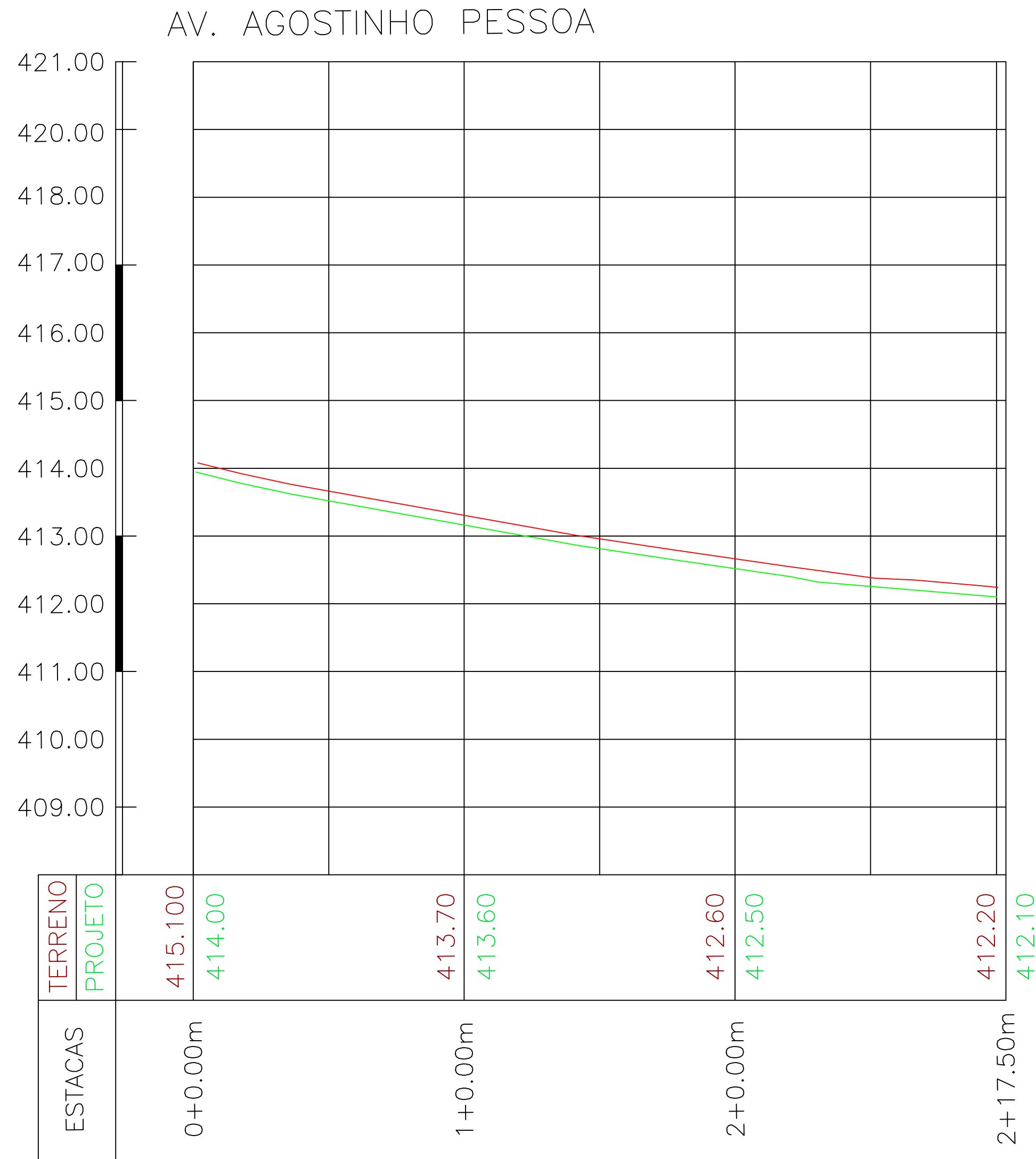
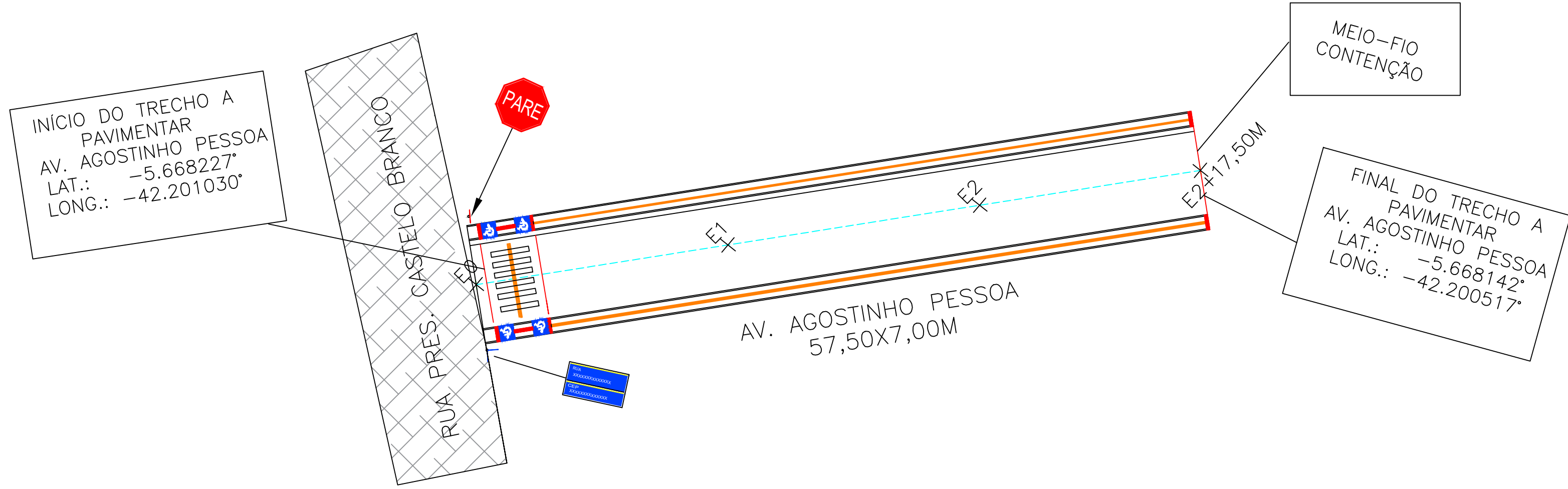


D

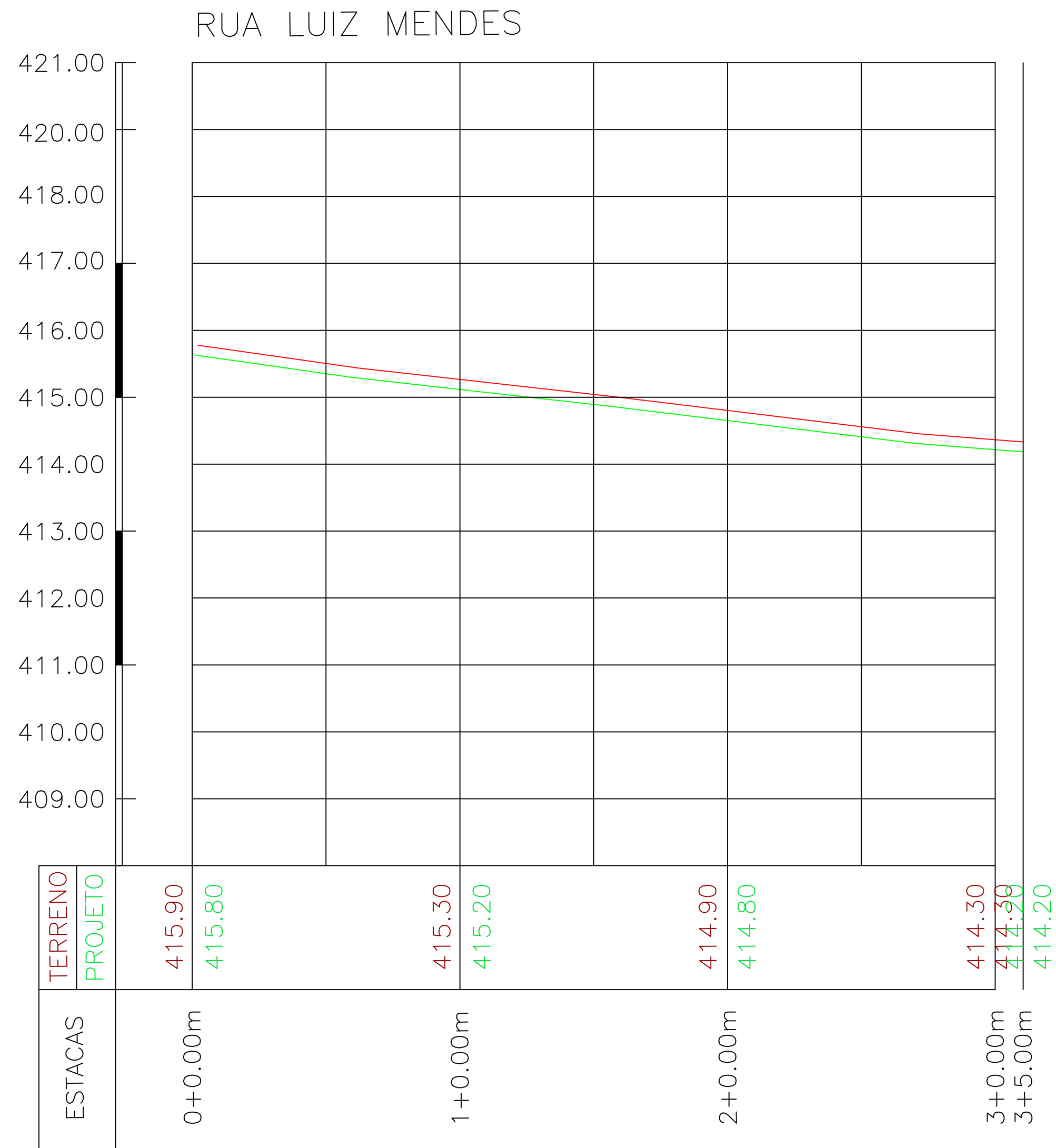
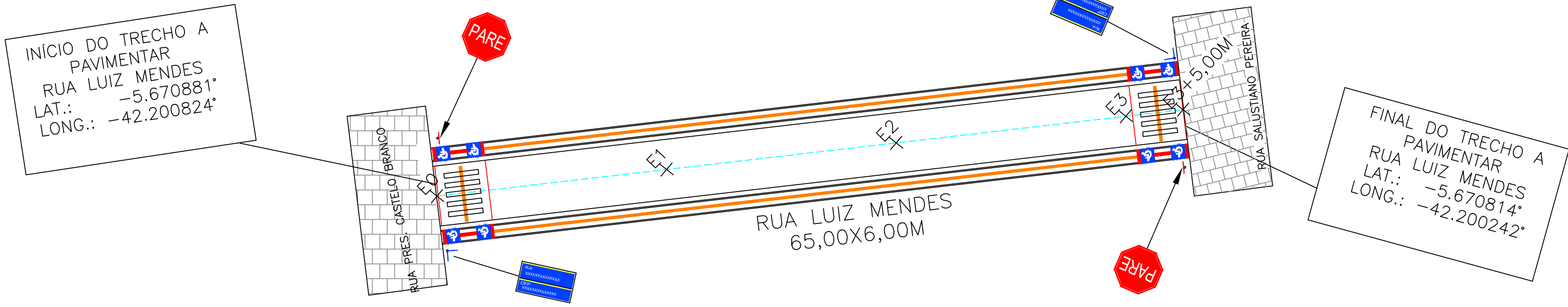
C

B

A



PERFIL LONGITUDINAL  
Esc. Horizontal: 1/1.000  
Esc. Vertical: 1/100



PERFIL LONGITUDINAL  
Esc. Horizontal: 1/1.000  
Esc. Vertical: 1/100

CONVENÇÕES CARTOGRÁFICAS	
	- POSTE
	- ÁRVORE
	- MEIO-FIO DE CONTENÇÃO
	- MEIO-FIO A IMPLANTAR
	- SARJETA DUPLA
	- MURO
	- CERCA
	- EIXO
	- ESTACA
	- EDIFICAÇÕES
	- CALÇADA EXISTENTE
	- CALÇADA A DEMOLIR
	- GREIDE (TERRENO)
	- GREIDE (PROJETO)
	- SENTIDO DAS ÁGUAS
	- RAMPA PARA ACESSIBILIDADE
	- FAIXA DE PEDESTRE
	- CALÇADA A IMPLANTAR
	- RUA A PAVIMENTAR
	- RUAS ASFALTADAS
	- PAVIMENTAÇÃO EXISTENTE

Edilson Raulino de Almeida Junior  
Engenheiro Civil  
Rég. 19.458/2015  
CREA-PI

EDILSON RAULINO DE ALMEIDA JUNIOR - CPF: 067082131

**investserv**  
empreendimentos

PAVIMENTAÇÃO EM PARALELEPÍPEDO

LOCAL: PRATA DO PIAUÍ-PI	EXEC. SEM ESCALA	RESP. ENGENHEIRO CIVIL	FOLHA 02/15
DATA: NOV/2025	ZONA URBANA	PROJETO GEOMÉTRICO / PERFIL LONGITUDINAL	



D

C

B

A

FINAL DO TRECHO A  
PAVIMENTAR  
RUA SALUSTIANO  
PEREIRA  
LAT.: -5.670129°  
LONG.: -42.200477°

MEIO-FIO  
CONTENÇÃO

E10+17,30

E9

E8

E7

E6

E5

E4

E3

E2

E1

E0

RUA SALUSTIANO PEREIRA  
217,30x6,00M

RUA LUIZ MENDES VIEIRA  
(A PAVIMENTAR)

RUA PROJETADA

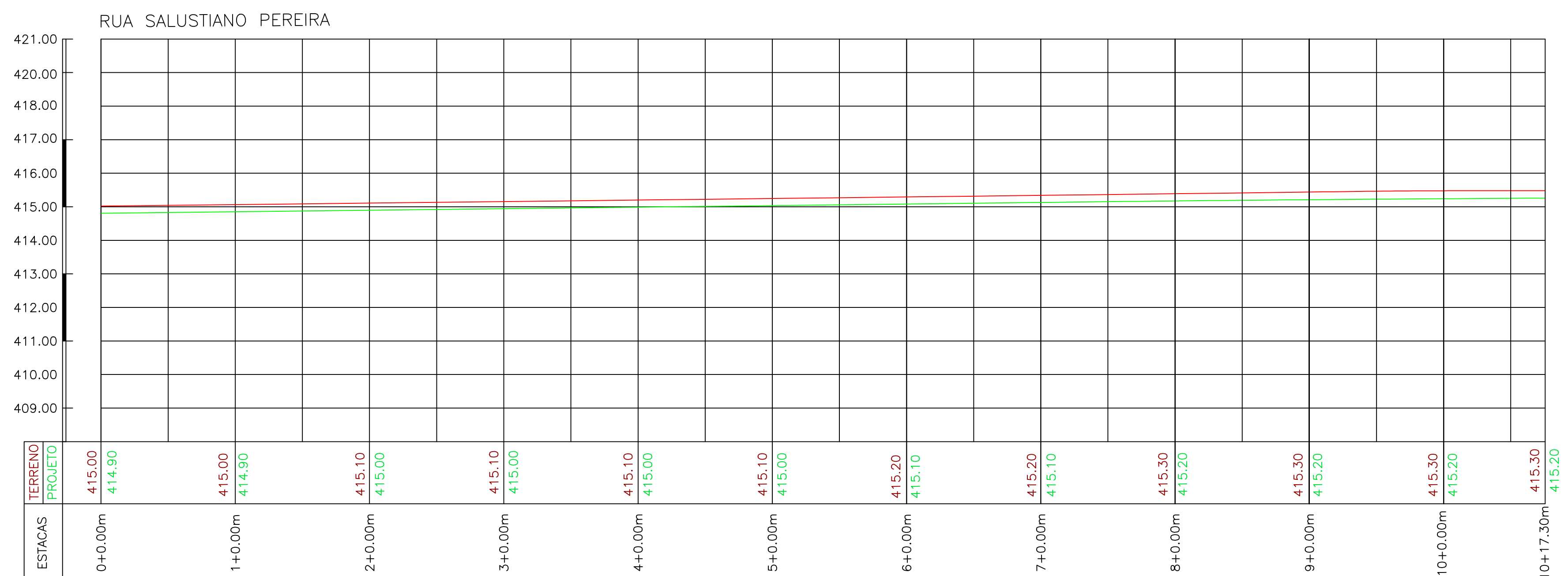
MEIO-FIO  
CONTENÇÃO

CABEÇA DE RUA  
6,00mx10,00m

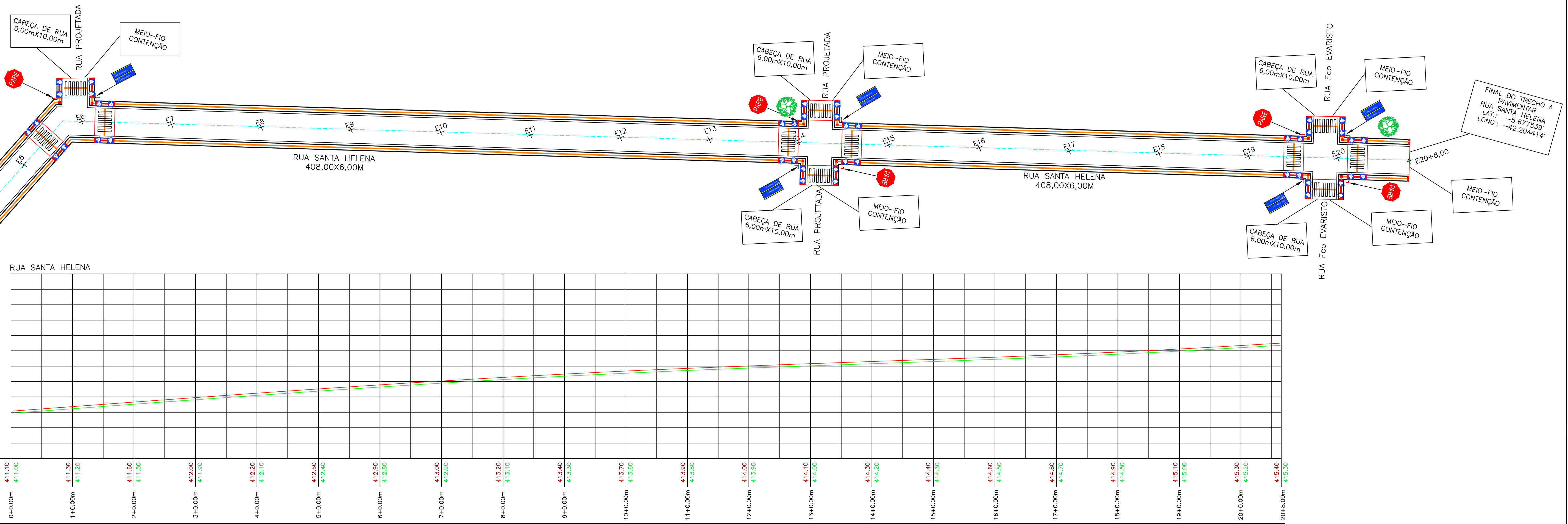
INICIO DO TRECHO A  
PAVIMENTAR  
RUA SALUSTIANO  
PEREIRA  
LAT.: -5.671817°  
LONG.: -42.99928°

MEIO-FIO  
CONTENÇÃO

RUA TIAGO BARBOSA-TRECHO 1  
(A PAVIMENTAR)



PERFIL LONGITUDINAL  
Esc. Horizontal: 1/1.000  
Esc. Vertical: 1/100



PERFIL LONGITUDINAL  
Esc. Horizontal: 1/1.000  
Esc. Vertical: 1/100

INICIO DO TRECHO A  
PAVIMENTAR  
RUA SANTA HELENA  
LAT.: -5.67398°  
LONG.: -42.203924°

RUA PRAXEDES CAMPELO

CONVENÇÕES CARTOGRÁFICAS	
	— POSTE
	— ÁRVORE
	— MEIO FIO DE CONTENÇÃO
	— MEIO FIO A IMPLANTAR
	— SARJETA DUPLA
	— MURO
	— CERCA
	— EIXO
	— ESTACA
	— EDIFICAÇÕES
	— CALÇADA EXISTENTE
	— CALÇADA A DEMOLIR
	— GREIDE (TERRENO)
	— GREIDE (PROJETO)
	— SENTIDO DAS ÁGUAS
	— RAMPAS PARA ACESSIBILIDADE
	— FAIXA DE PEDESTRE
	— CALÇADA A IMPLANTAR
	— RUA A PAVIMENTAR
	— RUAS ASFALTADAS
	— PAVIMENTAÇÃO EXISTENTE

Edilson Raulino de Almeida Júnior  
Engenheiro Civil  
R. 103, 5000001  
C.R.E.A. - PI

empreendimentos

PAVIMENTAÇÃO EM PARALELEPÍPEDO

LOCAL: PRATA DO PIAUÍ-PI	EXEC. SEM ESCALA	RESP. ENGENHEIRO CIVIL	FOLHA 03/15
DATA: NOV/2025	ZONA URBANA PROJETO GEOMÉTRICO / PERFIL LONGITUDINAL		

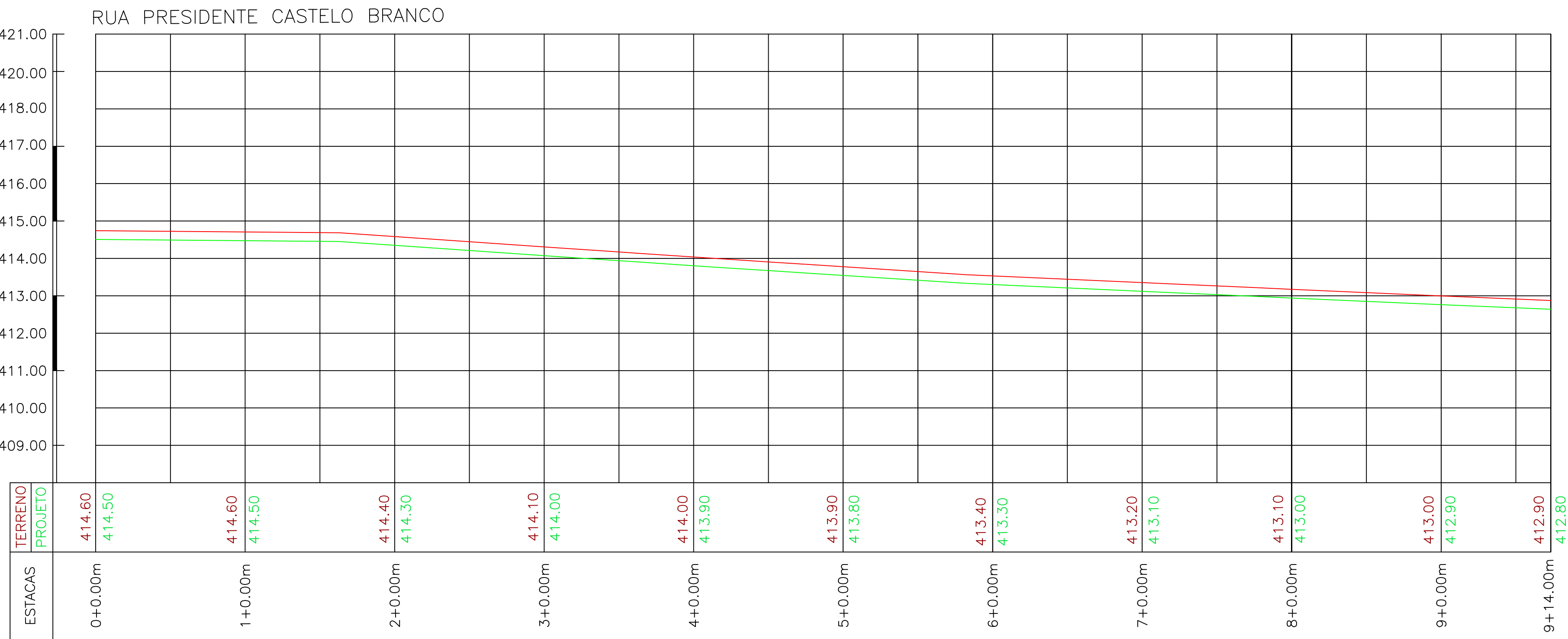


D

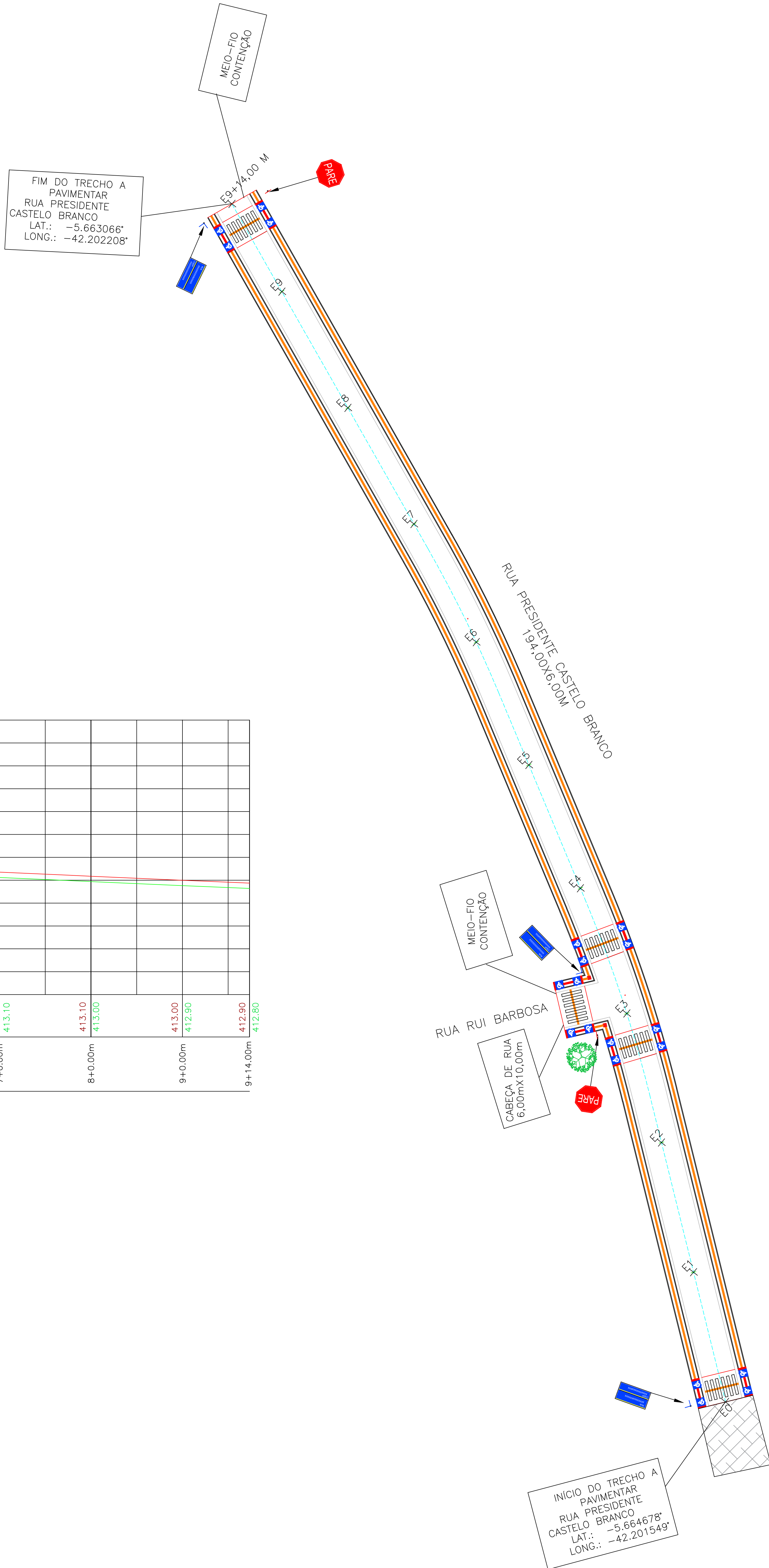
C

B

A



PERFIL LONGITUDINAL  
Esc. Horizontal: 1/1.000  
Esc. Vertical: 1/100



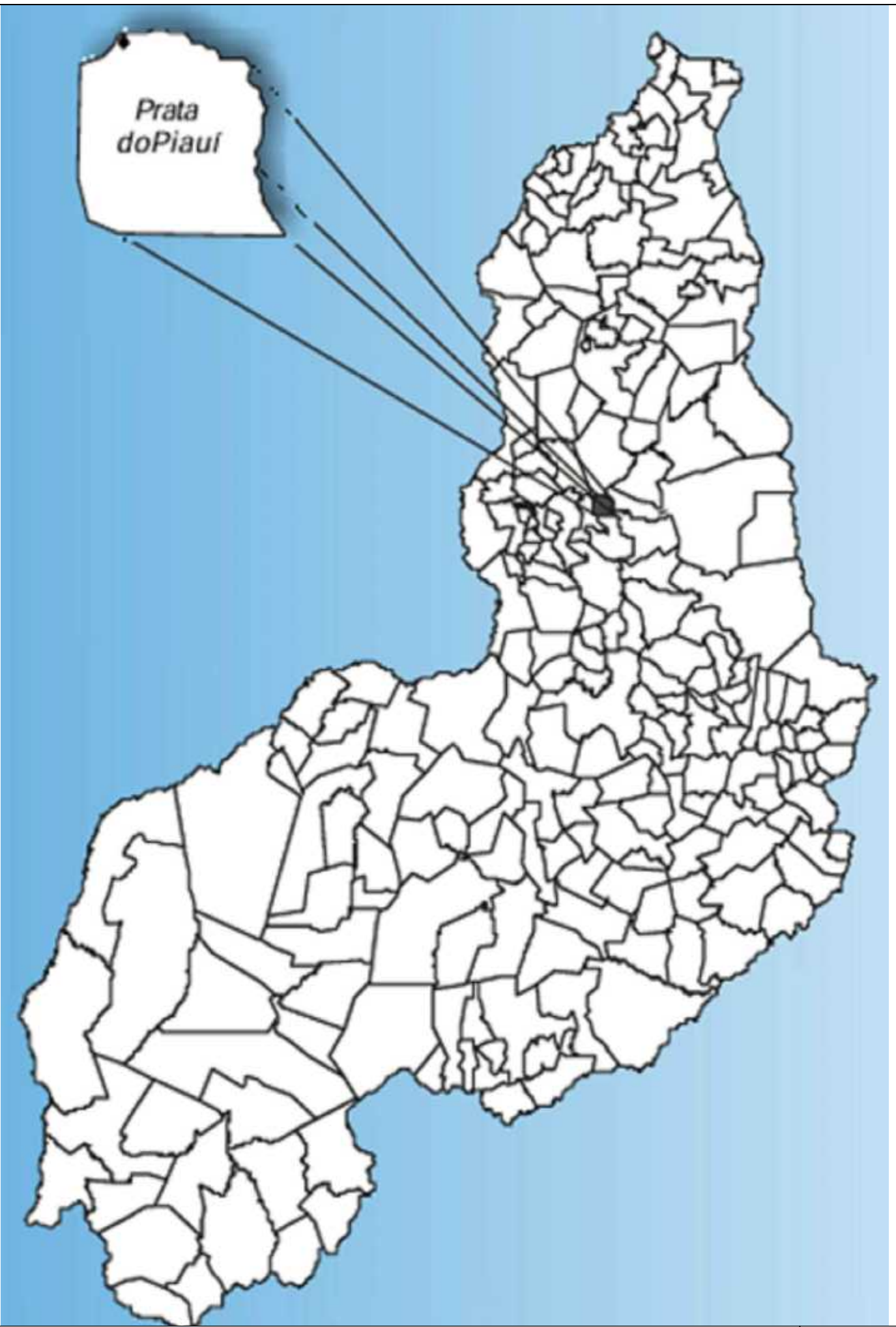
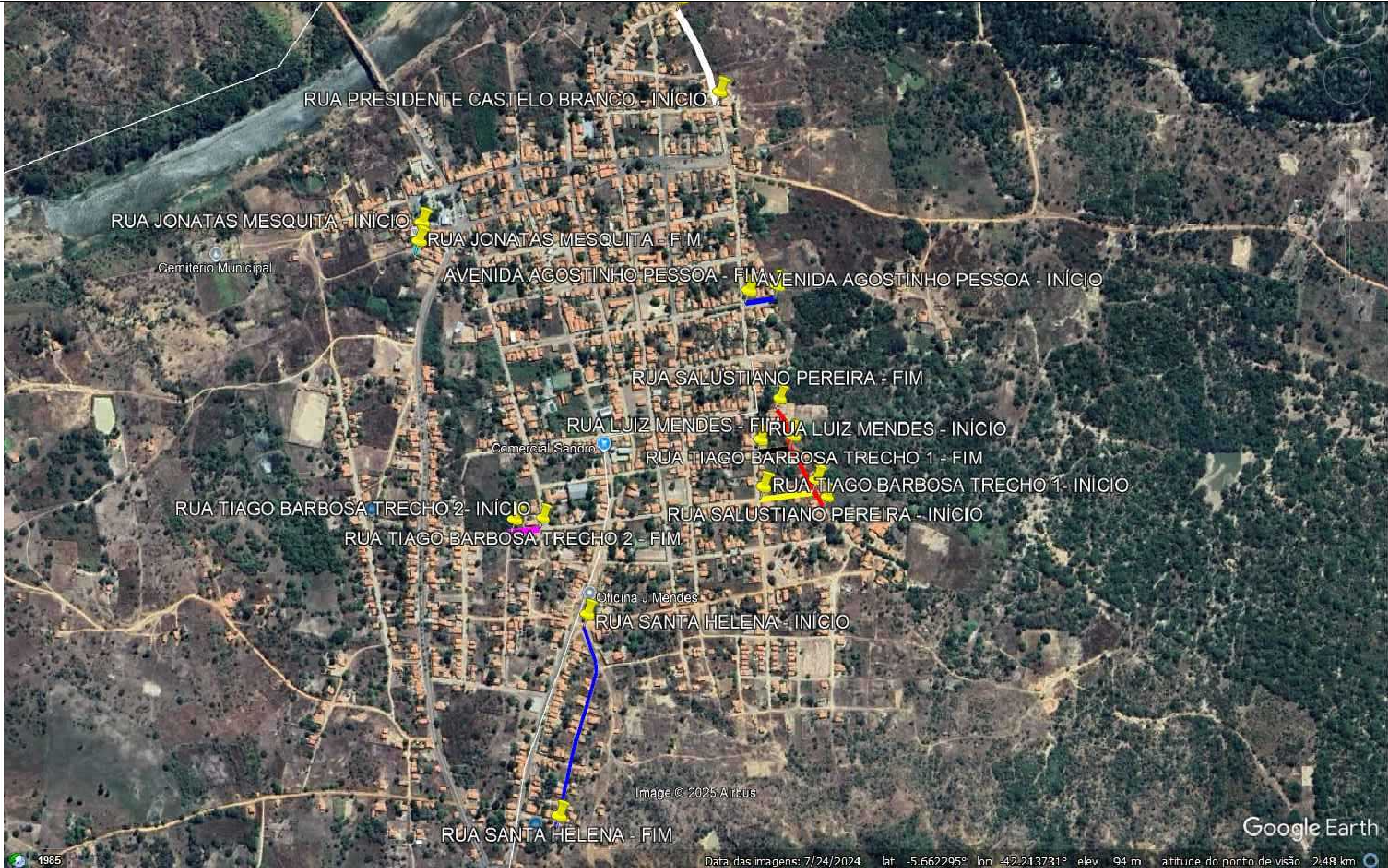
CONVENÇÕES CARTOGRÁFICAS			
	- POSTE		- GREIDE (TERRENO)
	- ÁRVORE		- GREIDE (PROJETO)
	- MEIO FIO DE CONTENÇÃO		- SENTIDO DAS ÁGUAS
	- MEIO FIO A IMPLANTAR		- RAMPA PARA ACESSIBILIDADE
	- SARJETA DUPLA		- FAIXA DE PEDESTRE
	- MURO		- CALÇADA A IMPLANTAR
	- CERCA		- RUA A PAVIMENTAR
	- EIXO		- RUAS ASFALTADAS
	- ESTACA		- PAVIMENTAÇÃO EXISTENTE
	- EDIFICAÇÕES		- CALÇADA EXISTENTE
	- CALÇADA A DEMOLIR		

investserv  
empreendimentos

PAVIMENTAÇÃO EM PARALELEPÍPEDO

LOCAL: PRATA DO PIAUÍ-PI	EXEC. SEM ESCALA	RESP. ENGENHEIRO CIVIL	FOLHA 04/15
DATA: NOV/2025	ZONA URBANA PROJETO GEOMÉTRICO / PERFIL LONGITUDINAL		

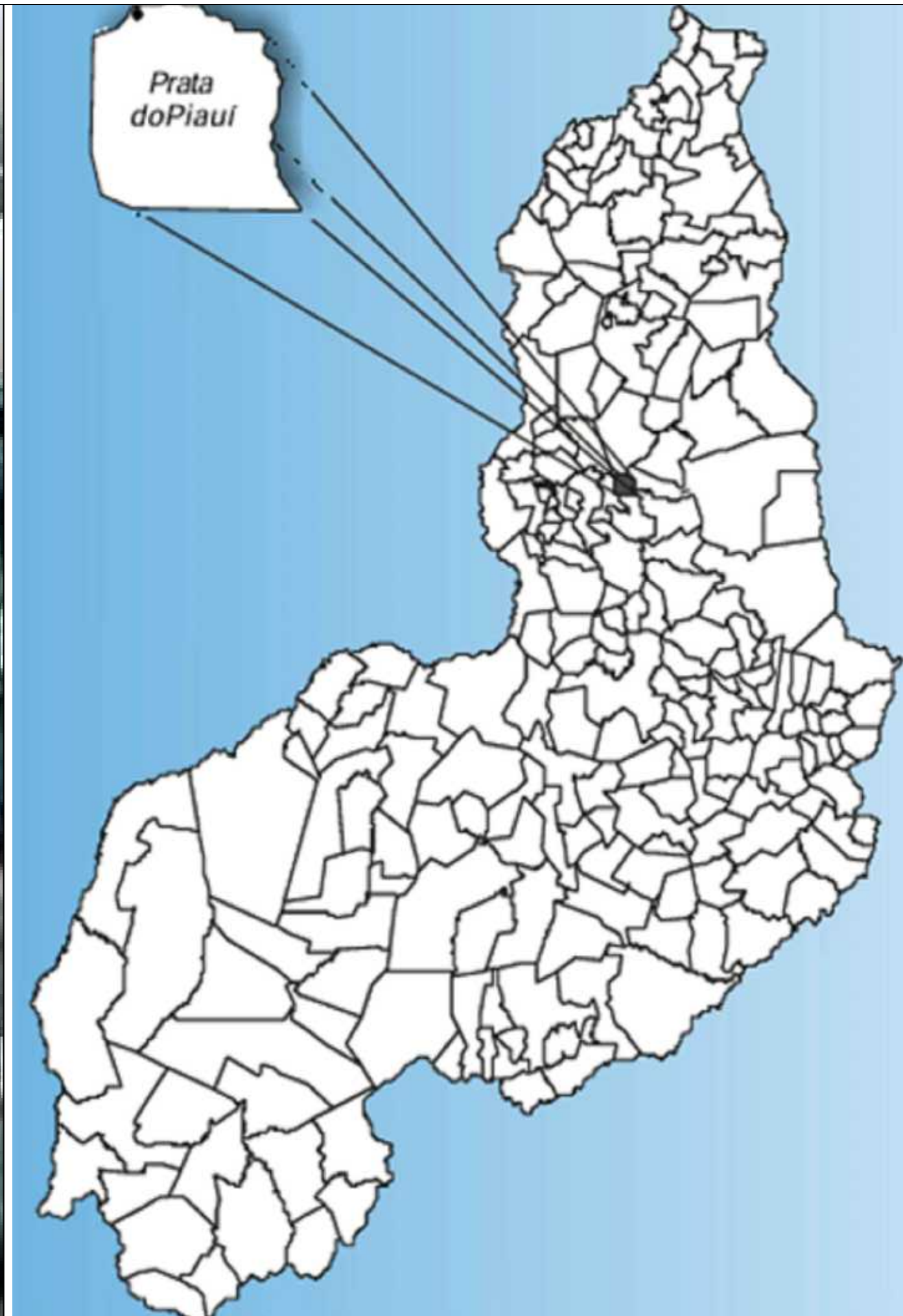




Localização do Município em Relação ao Estado do Piauí

- RUA SALUSTIANO PEREIRA
- RUA TIAGO BARBOSA – TRECHO 2
- RUA SANTA HELENA
- RUA PRESIDENTE CASTELO BRANCO
- RUA TIAGO BARBOSA – TRECHO 1
- RUA LUIZ MENDES
- RUA PROF. JÔNATAS MESQUITA
- AVENIDA AGOSTINHO PESSOA





Localização do Município em Relação ao Estado do Piauí

**RUA SALUSTIANO PEREIRA** – 217,30 X 6,00 M  
INÍCIO: –5.671877° / –42.199628°  
FINAL: –5.670129° / –42.200477°

**RUA TIAGO BARBOSA – TRECHO 1** – 105,00 X 6,00 M  
INÍCIO: –5.671715° / –42.200767°  
FINAL: –5.671596° / –42.199825°

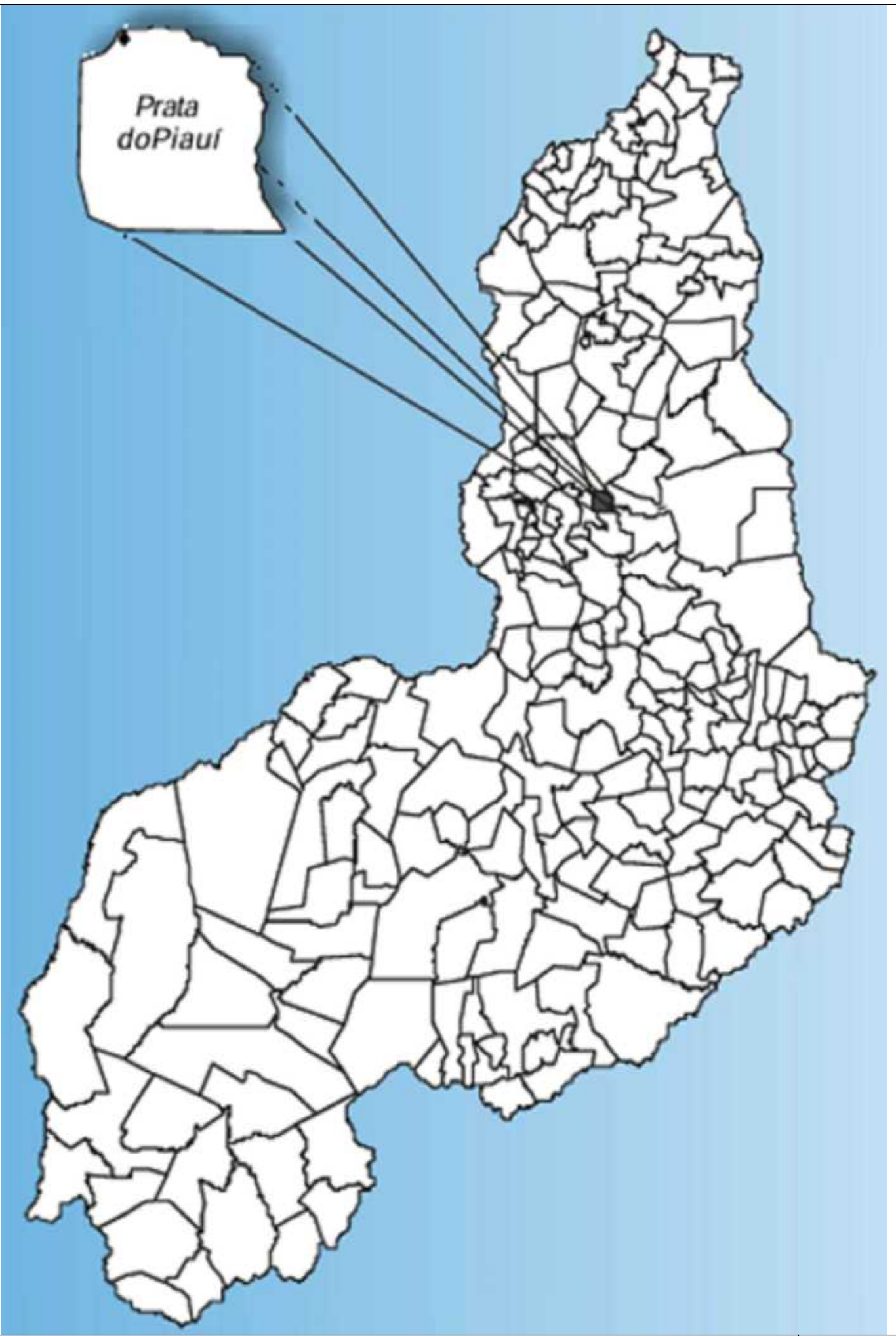
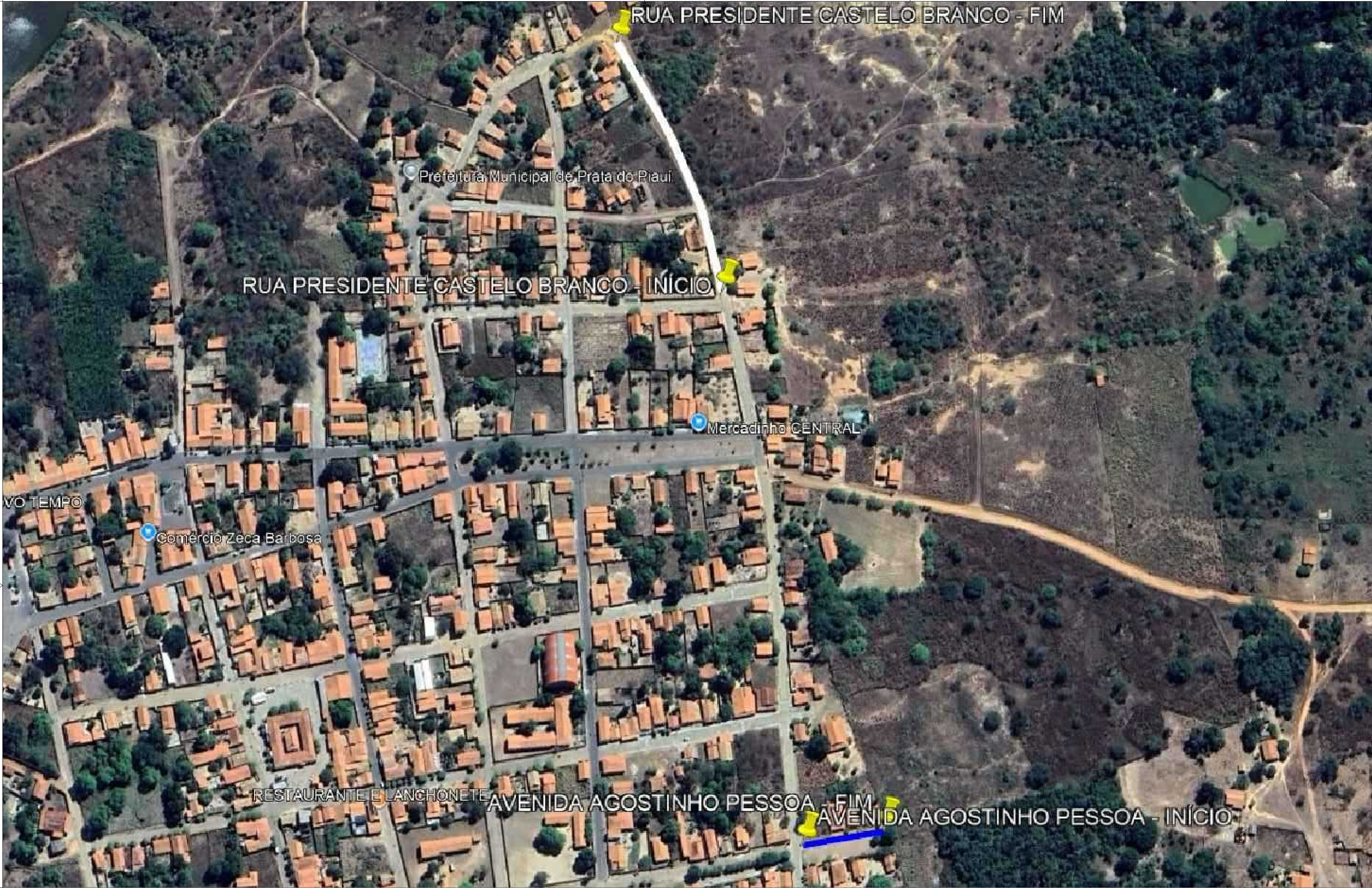
**RUA LUIZ MENDES** – 65,00 X 6,00 M  
INÍCIO: –5.670881° / –42.200824°  
FINAL: –5.670814° / –42.200242°

EDILSON RAULINO DE ALMEIDA JÚNIOR - CPF: 0627802181

PAVIMENTAÇÃO EM PARALELEPÍPEDO

LOCAL: PRATA DO PIAUÍ-PI	EXEC. SEM ESCALA	RESP. ENGENHEIRO CIVIL	FOLHA 06/15
DATA: NOV/2025	ZONA URBANA PLANTA DE MICROLOCALIZAÇÃO		





Localização do Município em Relação ao Estado do Piauí



RUA PRESIDENTE CASTELO BRANCO – 194,00 X 6,00M  
INÍCIO: –5.664678° / –42.201549°  
FINAL: –5.663066° / –42.202208°



AVENIDA AGOSTINHO PESSOA – 57,50 X 7,00M  
INÍCIO: –5.668227° / –42.201030°  
FINAL: –5.668142° / –42.200517°



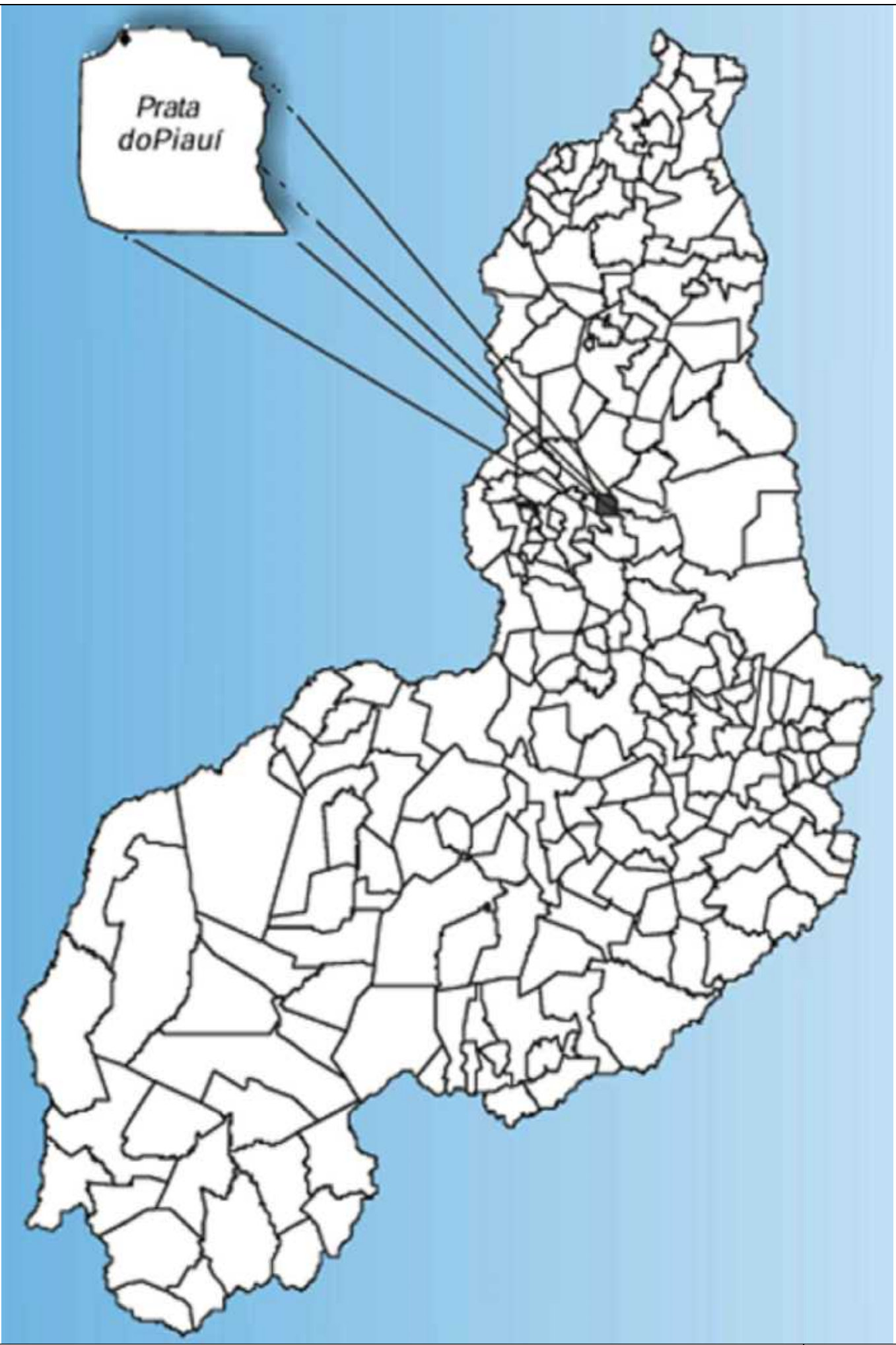
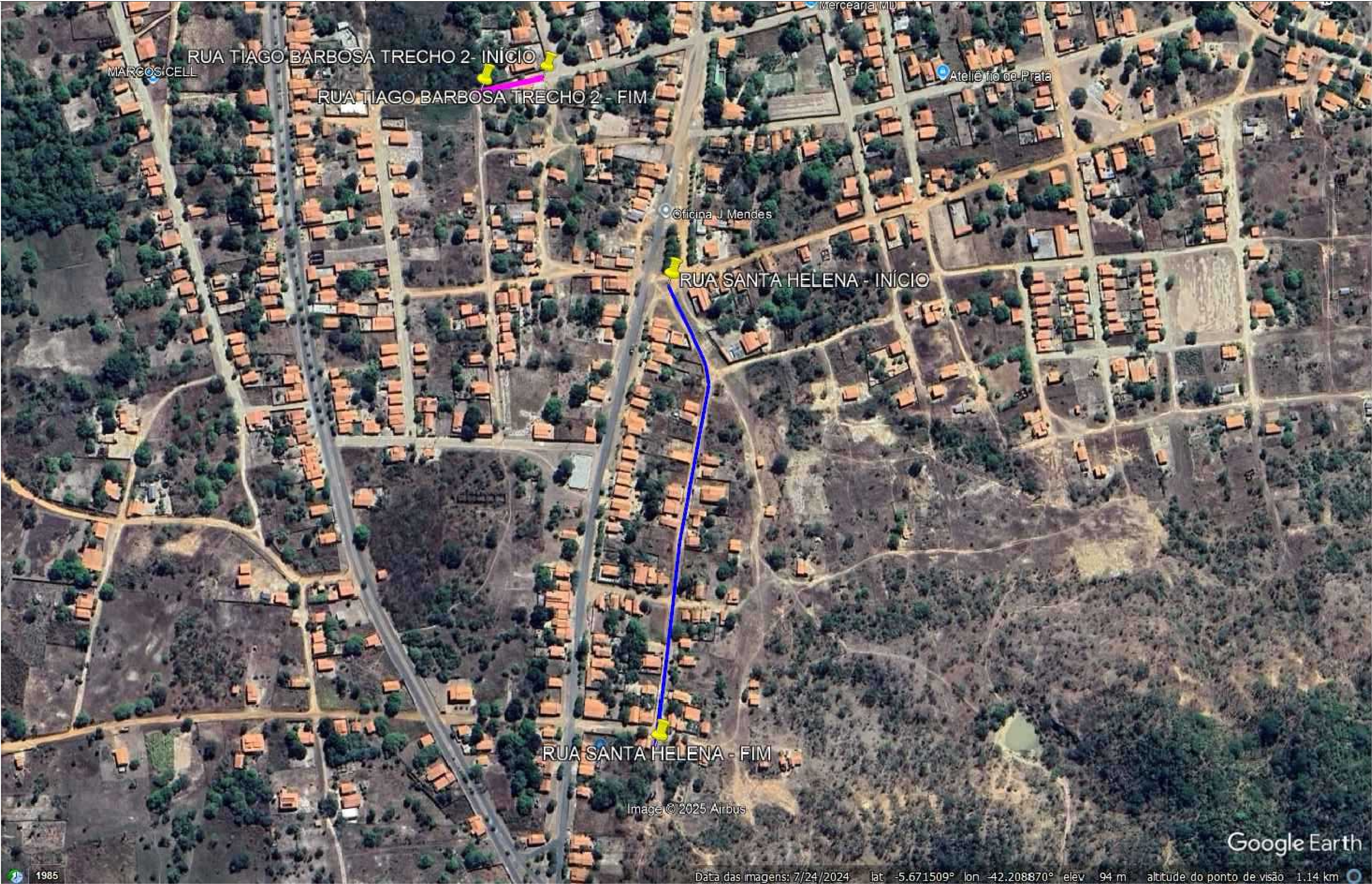
EDILSON RAULINO DE ALMEIDA JUNIOR - CPF: 0627862181



PAVIMENTAÇÃO EM PARALELEPÍPEDO

LOCAL: PRATA DO PIAUÍ-PI	EXEC. SEM ESCALA	RESP. ENGENHEIRO CIVIL	FOLHA 07/15
DATA: NOV/2025	ZONA URBANA	PLANTA DE MICROLOCALIZAÇÃO	





Localização do Município em Relação ao Estado do Piauí

**RUA SANTA HELENA** – 408,00 X 6,00M  
INÍCIO: –5.673987° / –42.203924°  
FINAL: –5.677539° / –42.204414°

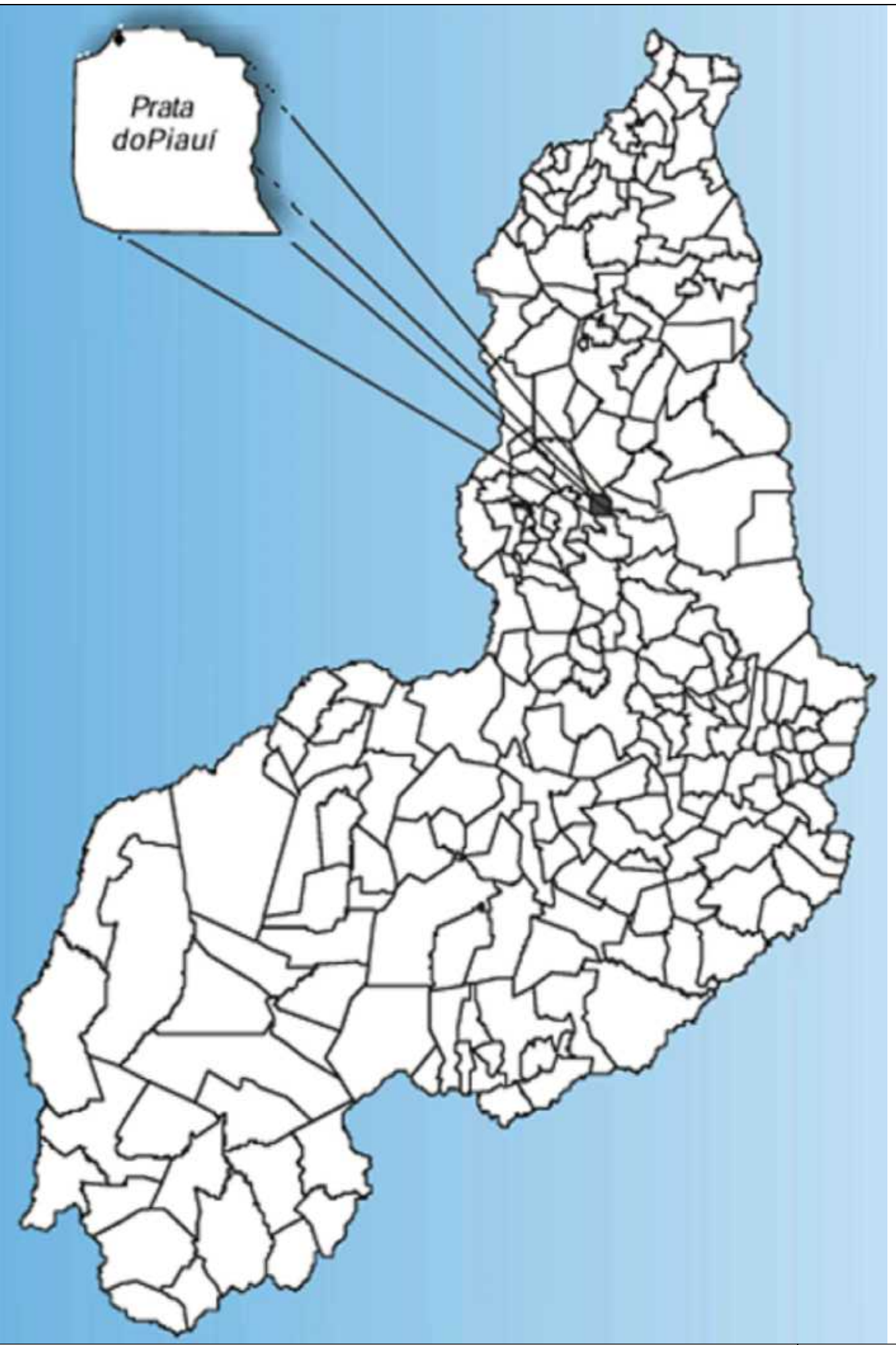
**RUA TIAGO BARBOSA–TRECHO 2** – 55,00 X 6,00 M  
INÍCIO: –5.672255° / –42.204717°  
FINAL: –5.672304° / –42.205223°

EDILSON RAULINO DE ALMEIDA JUNIOR - CPF: 06270621381

PAVIMENTAÇÃO EM PARALELEPÍPEDO

LOCAL: PRATA DO PIAUÍ-PI	EXEC. SEM ESCALA	RESP. ENGENHEIRO CIVIL	FOLHA 08/15
DATA: NOV/2025	ZONA URBANA PLANTA DE MICROLOCALIZAÇÃO		





Localização do Município em Relação ao Estado do Piauí

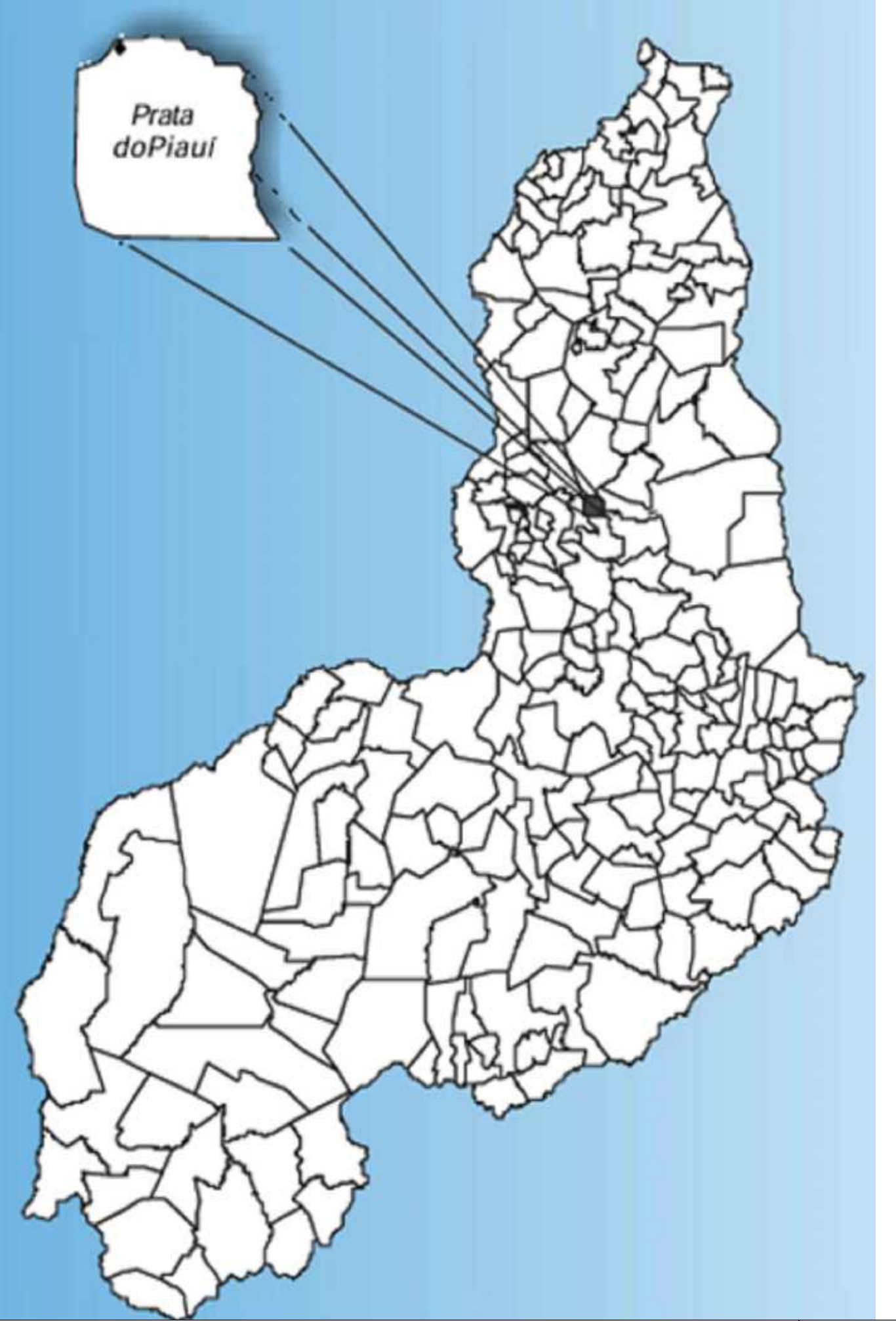
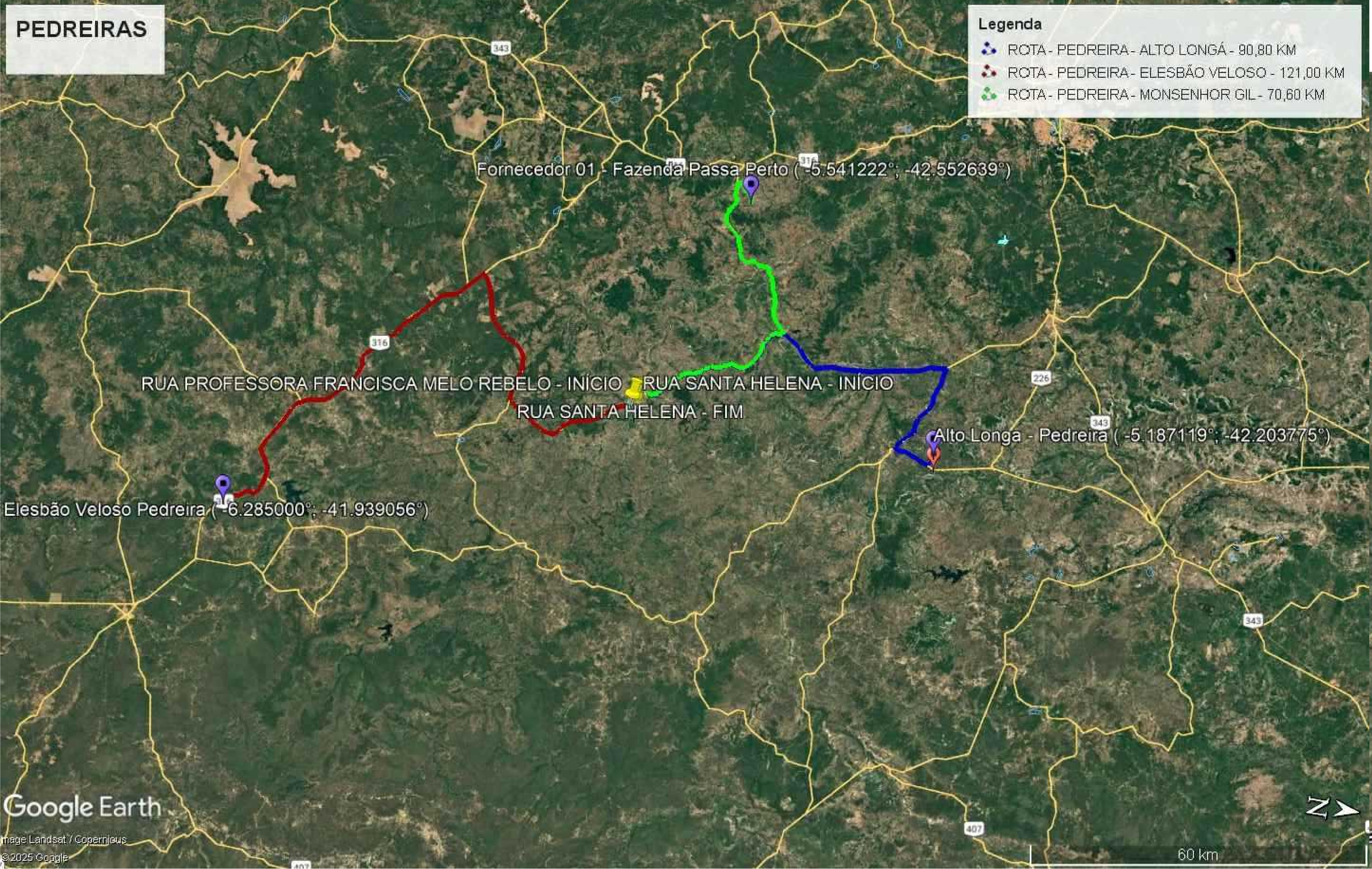
RUA PROF. JÔNATAS MESQUITA – 37,00 X 5,00M  
INÍCIO: –5.667009° / –42.206896°  
FINAL: –5.667336° / –42.206953°



PAVIMENTAÇÃO EM PARALELEPÍPEDO

LOCAL: PRATA DO PIAUÍ-PI	EXEC. SEM ESCALA	RESP. ENGENHEIRO CIVIL	FOLHA 09/15
DATA: NOV/2025	ZONA URBANA PLANTA DE MICROLOCALIZAÇÃO		





Localização do Município em Relação ao Estado do Piauí

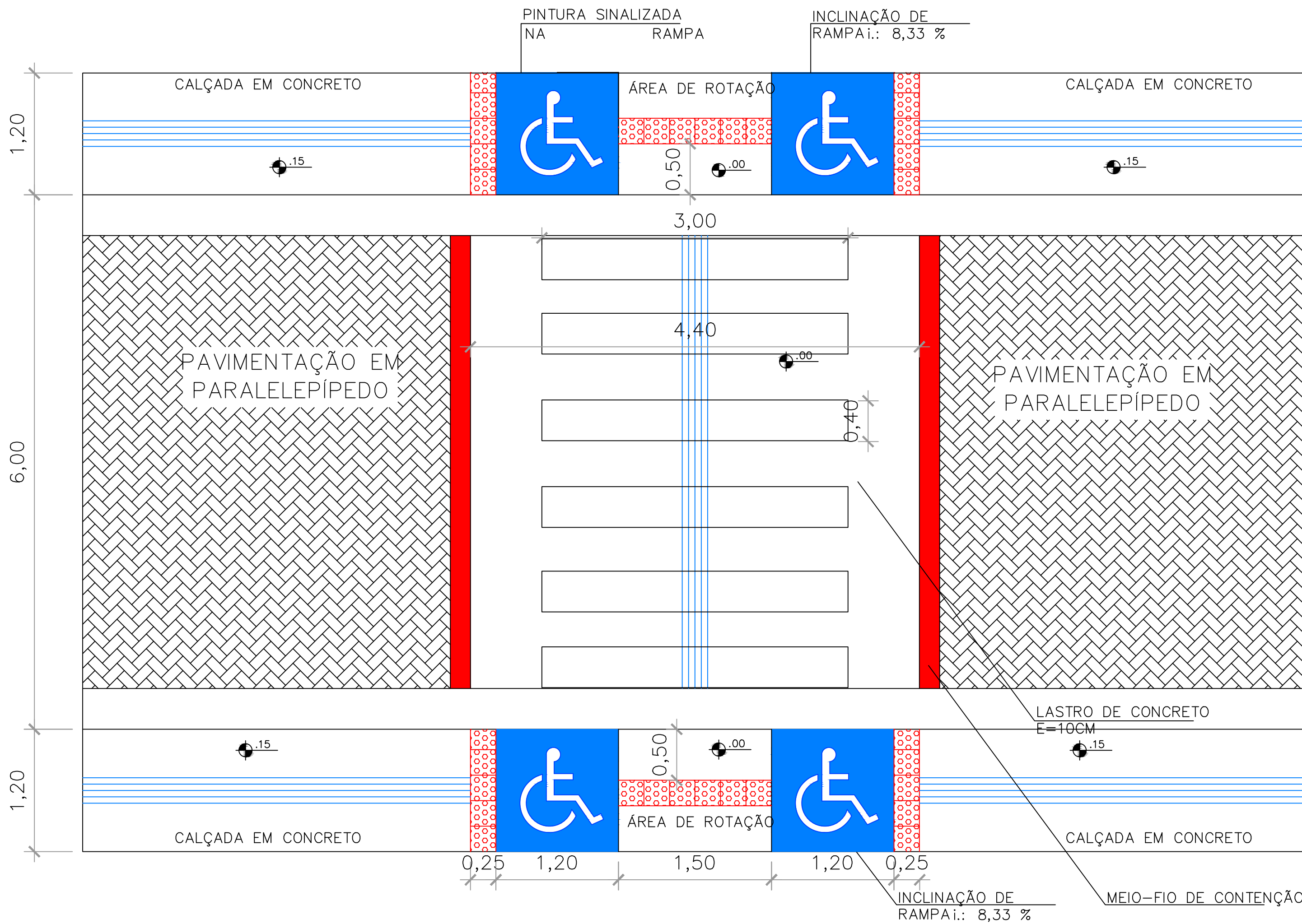
PEDREIRA MONSENHOR GIL: -5.540500°/-42.559628°  
DMT PAVIMENTADA = 0,00KM  
DMT REV. PRIMÁRIO = 70,60KM

PEDREIRA ALTO LONGÁ: -5.187119°/-42.203775°  
DMT PAVIMENTADA = 89,30KM  
DMT REV. PRIMÁRIO = 1,50KM

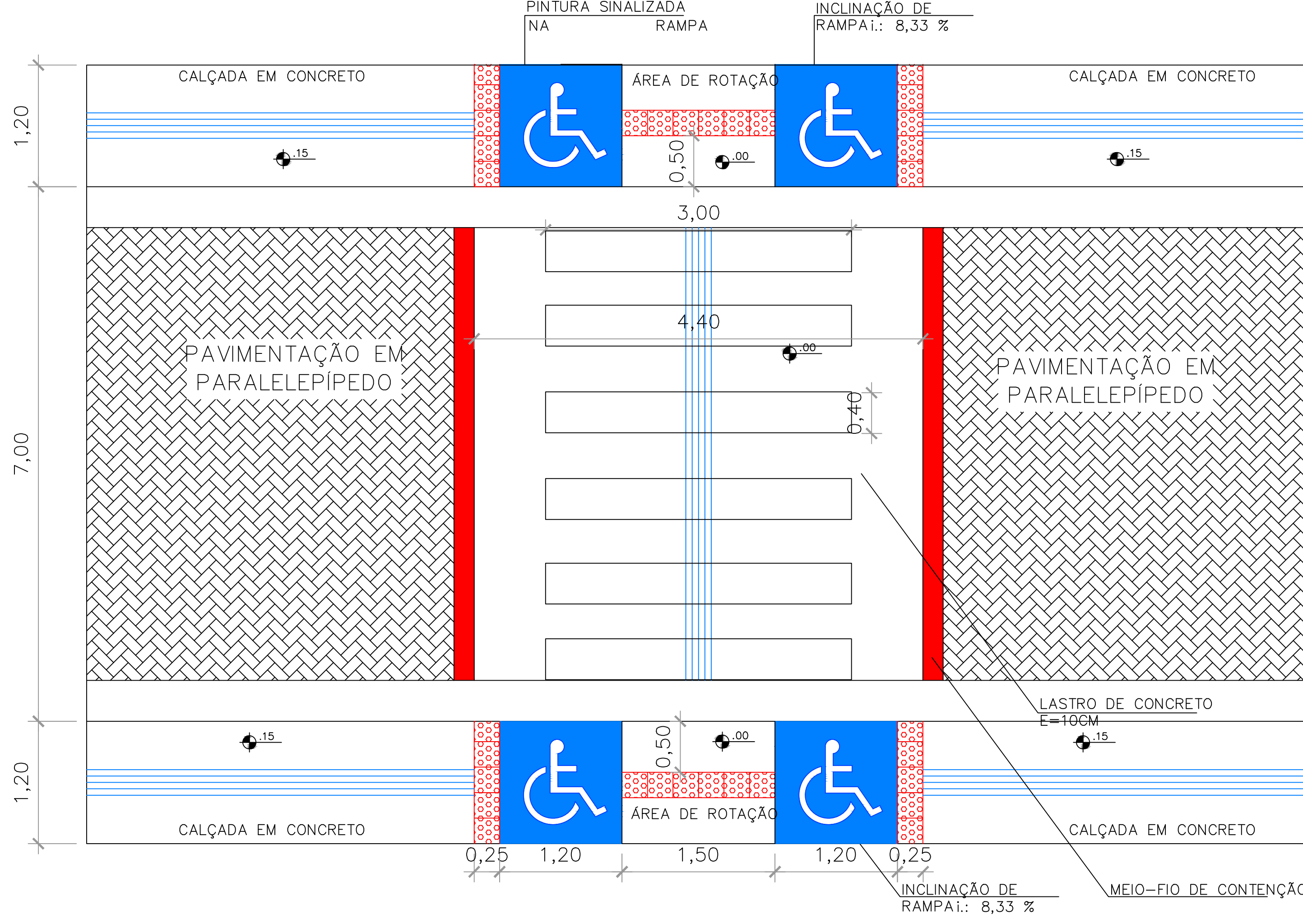
PEDREIRA ELESBÃO VELOSO: -6.285000°/-41.939056°  
DMT PAVIMENTADA = 0,00KM  
DMT REV. PRIMÁRIO = 121,00KM



ACESSIBILIDADE E SINALIZAÇÃO HORIZONTAL  
RUA SANTA HELENA  
RUA TIAGO BARBOSA – TRECHO 1  
RUA TIAGO BARBOSA – TRECHO 2  
RUA LUIZ MENDES  
RUA PROF. FRANCISCA MELO RABELO  
RUA SALUSTIANO PEREIRA  
RUA PRESIDENTE CASTELO BRANCO

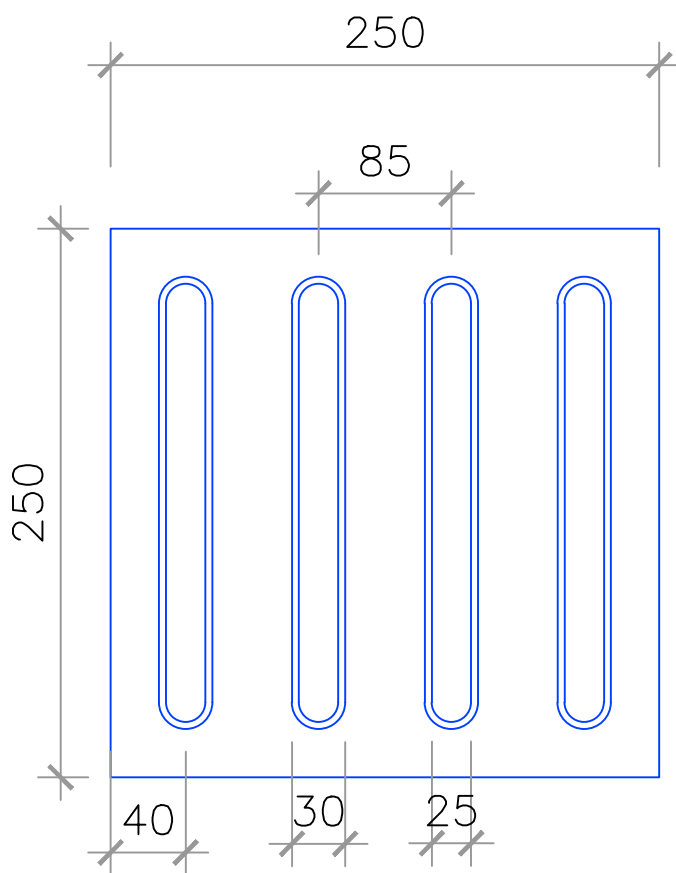


ACESSIBILIDADE E SINALIZAÇÃO HORIZONTAL  
AVENIDA AGOSTINHO PESSOA

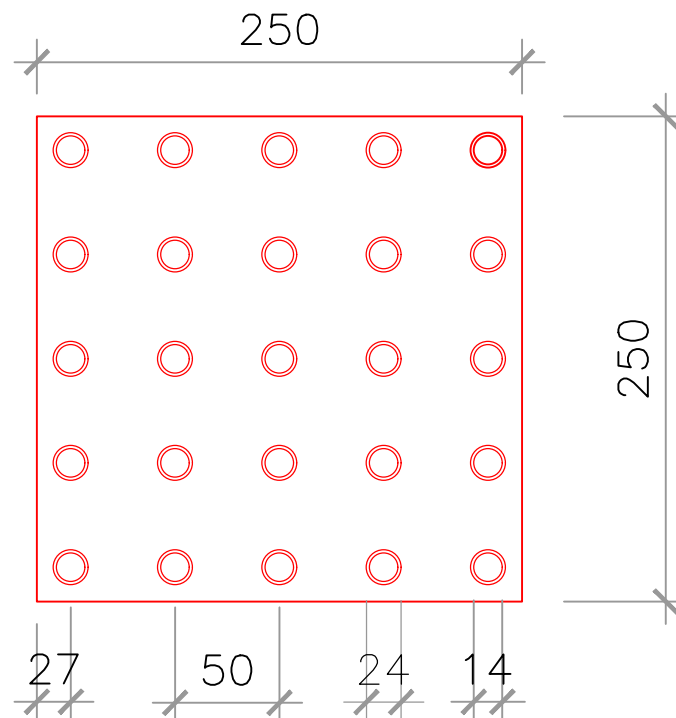


DETALHE DE PISO TÁTIL PARA ACESSIBILIDADE

SINALIZAÇÃO DE PISO TÁTIL DIRECIONAL

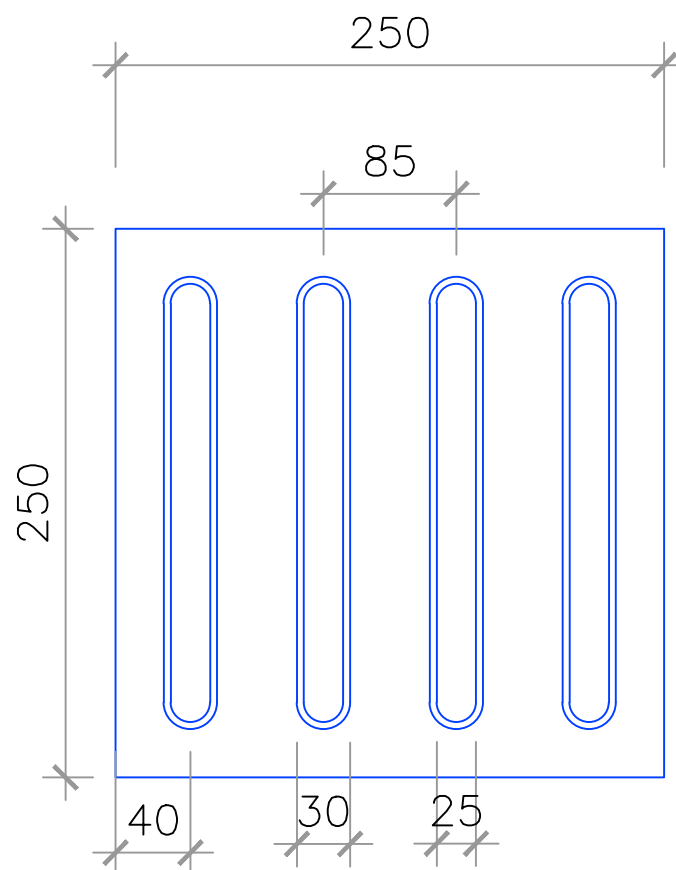


SINALIZAÇÃO DE PISO TÁTIL DE ALERTA

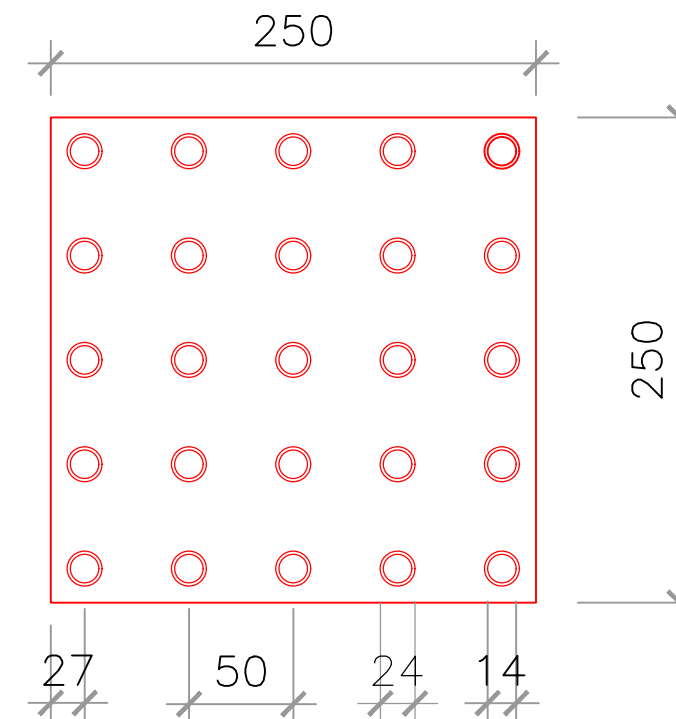


DETALHE DE PISO TÁTIL PARA ACESSIBILIDADE

SINALIZAÇÃO DE PISO TÁTIL DIRECIONAL



SINALIZAÇÃO DE PISO TÁTIL DE ALERTA



PISO TÁTIL DIRECIONAL (LARGURA DA FAIXA = 25 cm)

DIMENSÕES (mm)	ESPECIFICAÇÃO
250	Largura da placa
85	Distância horizontal entre centros do relevo
40	Distância do centro da 1ª linha de relevo à borda do piso
30	Espessura da placa
5	Altura do relevo
30	Largura da base do relevo
25	Largura do topo do relevo

PISO TÁTIL ALERTA (LARGURA DA FAIXA = 25 cm)

DIMENSÕES (mm)	ESPECIFICAÇÃO
250	Largura da placa
50	Distância horizontal entre centros do relevo
27	Distância do centro da 1ª linha de relevo à borda do piso
30	Espessura da placa
5	Altura do relevo
24	Largura da base do relevo tronco – cônico
14	Largura do topo do relevo tronco – cônico

SEM ESCALA

PISO TÁTIL DIRECIONAL (LARGURA DA FAIXA = 25 cm)

DIMENSÕES (mm)	ESPECIFICAÇÃO
250	Largura da placa
85	Distância horizontal entre centros do relevo
40	Distância do centro da 1ª linha de relevo à borda do piso
30	Espessura da placa
5	Altura do relevo
30	Largura da base do relevo
25	Largura do topo do relevo

PISO TÁTIL ALERTA (LARGURA DA FAIXA = 25 cm)

DIMENSÕES (mm)	ESPECIFICAÇÃO
250	Largura da placa
50	Distância horizontal entre centros do relevo
27	Distância do centro da 1ª linha de relevo à borda do piso
30	Espessura da placa
5	Altura do relevo
24	Largura da base do relevo tronco – cônico
14	Largura do topo do relevo tronco – cônico

SEM ESCALA

Edilson Raulino de Almeida Junior  
Engenheiro Civil  
CREA - PI 151594/2011

EDILSON RAULINO DE ALMEIDA JUNIOR - CPF: 06276021381

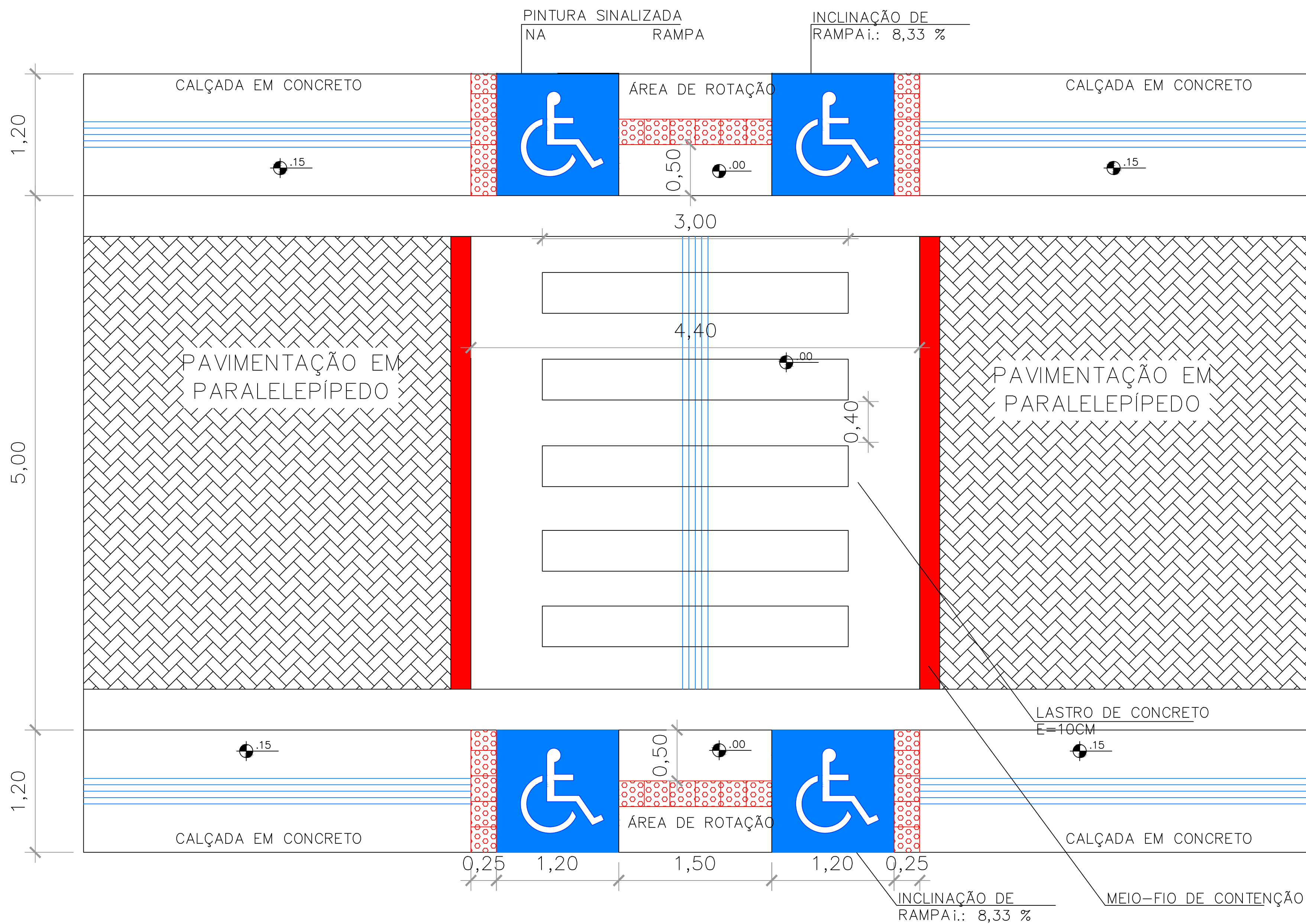
investserv  
empreendimentos

PAVIMENTAÇÃO EM PARALELEPÍPEDO

LOCAL: PRATA DO PIAUI-PI	EXEC. SEM ESCALA	RESP. ENGENHEIRO CIVIL	FOLHA 11/15
DATA: NOV/2025	ZONA URBANA	PLANTA DE DETALHE DE PISO TÁTIL E SINALIZAÇÃO HORIZONTAL	

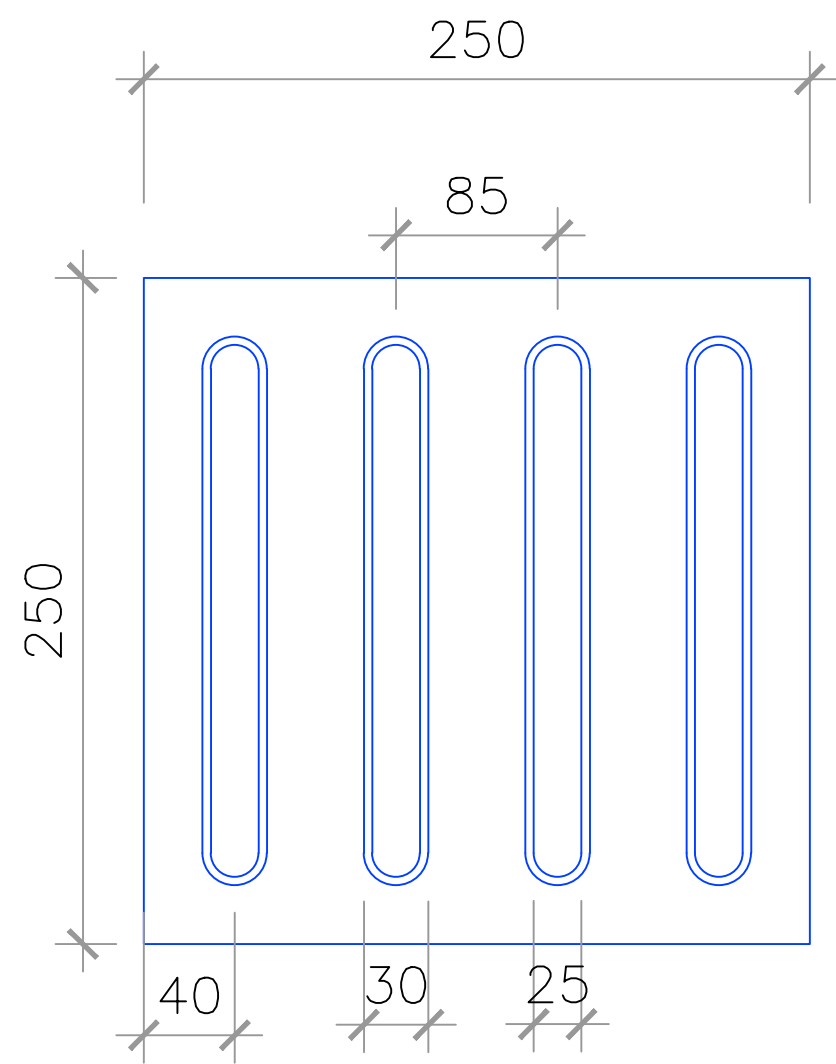


ACESSIBILIDADE E SINALIZAÇÃO HORIZONTAL  
RUA PROF. JÔNATAS MESQUITA



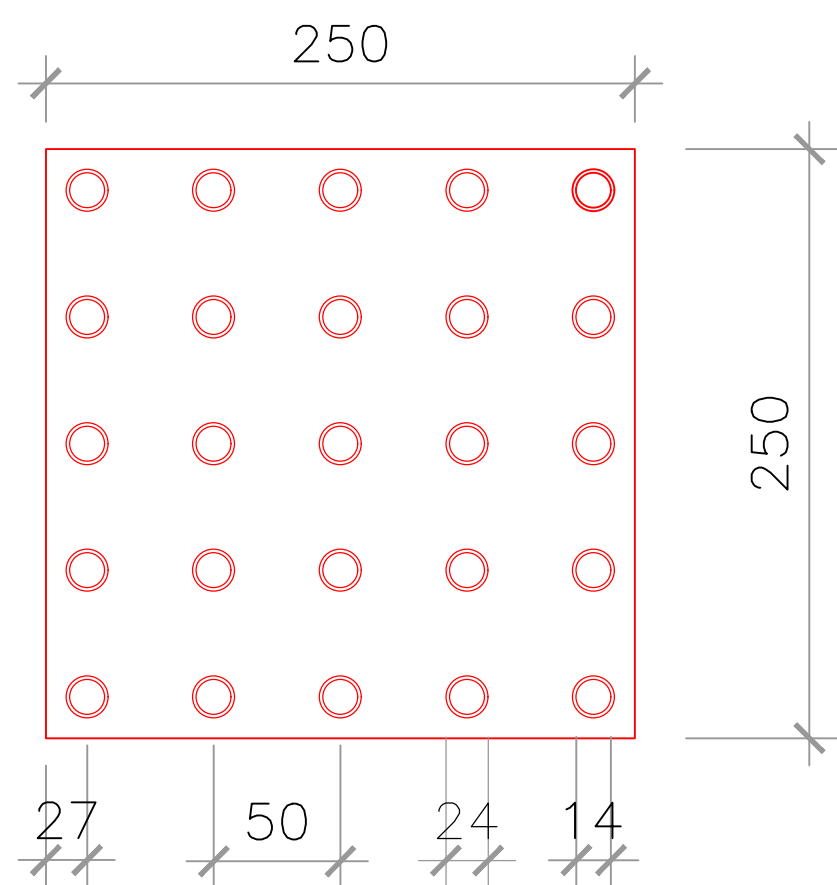
DETALHE DE PISO TÁTIL PARA ACESSIBILIDADE

SINALIZAÇÃO DE PISO TÁTIL DIRECIONAL



PISO TÁTIL DIRECIONAL (LARGURA DA FAIXA = 25 cm)	
DIMENSÕES (mm)	ESPECIFICAÇÃO
250	Largura da placa
85	Distância horizontal entre centros do relevo
40	Distância do centro da 1ª linha de relevo à borda do piso
30	Distância entre centros das linhas de relevo
25	Altura do relevo
5	Altura do relevo
30	Largura da base do relevo
25	Largura do topo do relevo

SINALIZAÇÃO DE PISO TÁTIL DE ALERTA



PISO TÁTIL ALERTA (LARGURA DA FAIXA = 25 cm)	
DIMENSÕES (mm)	ESPECIFICAÇÃO
250	Largura da placa
50	Distância horizontal entre centros do relevo
27	Distância do centro da 1ª linha de relevo à borda do piso
30	Distância entre centros das linhas de relevo
24	Altura do relevo
5	Altura do relevo
24	Largura da base do relevo tronco - cônico
14	Largura do topo do relevo tronco - cônico

SEM ESCALA

EDILSON RAULINO DE ALMEIDA JÚNIOR - CPF: 8627882181



PAVIMENTAÇÃO EM PARALELEPÍPEDO

LOCAL: PRATA DO PIAUI-PI	EXEC. SEM ESCALA	RESP. ENGENHEIRO CIVIL	FOLHA 12/15
DATA: NOV/2025	ZONA URBANA	PLANTA DE DETALHE DE PISO TÁTIL E SINALIZAÇÃO HORIZONTAL	



E

F

G

H

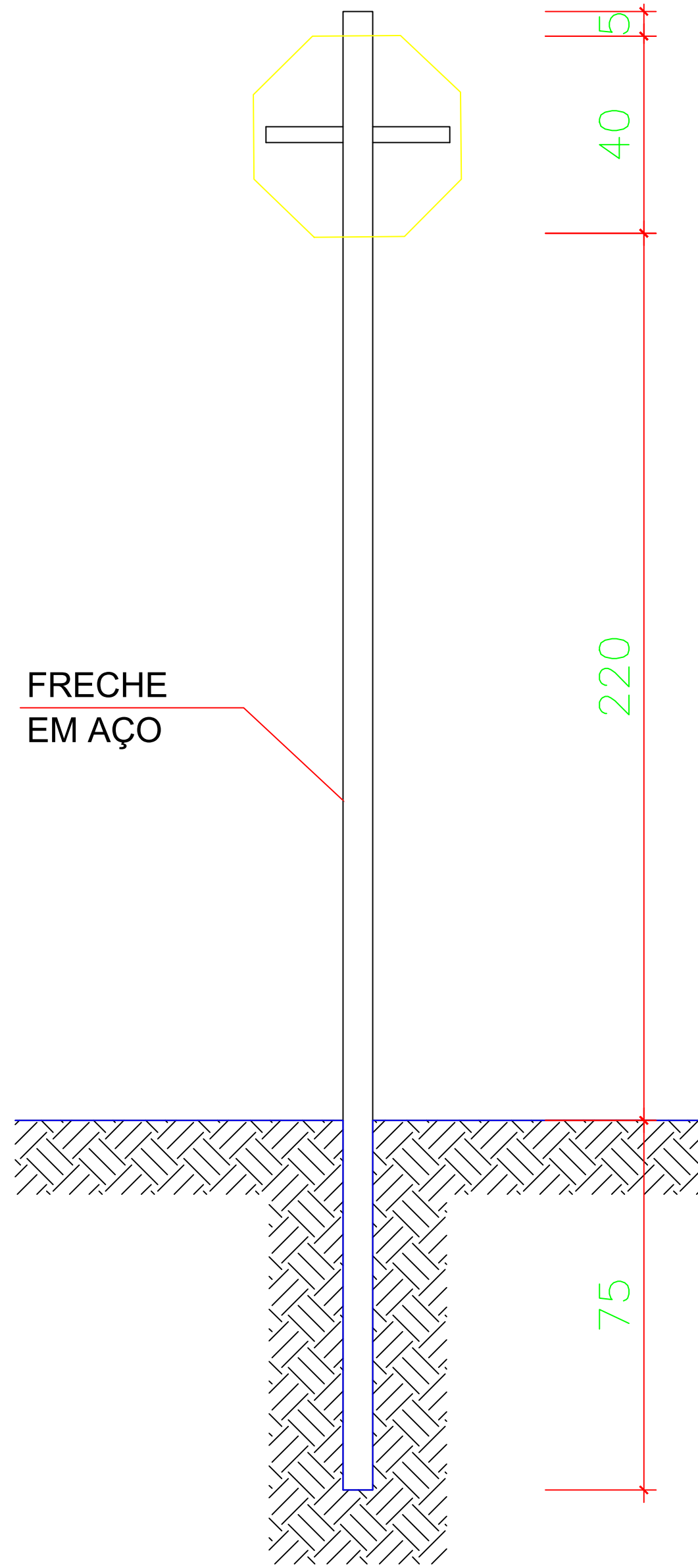
I

D

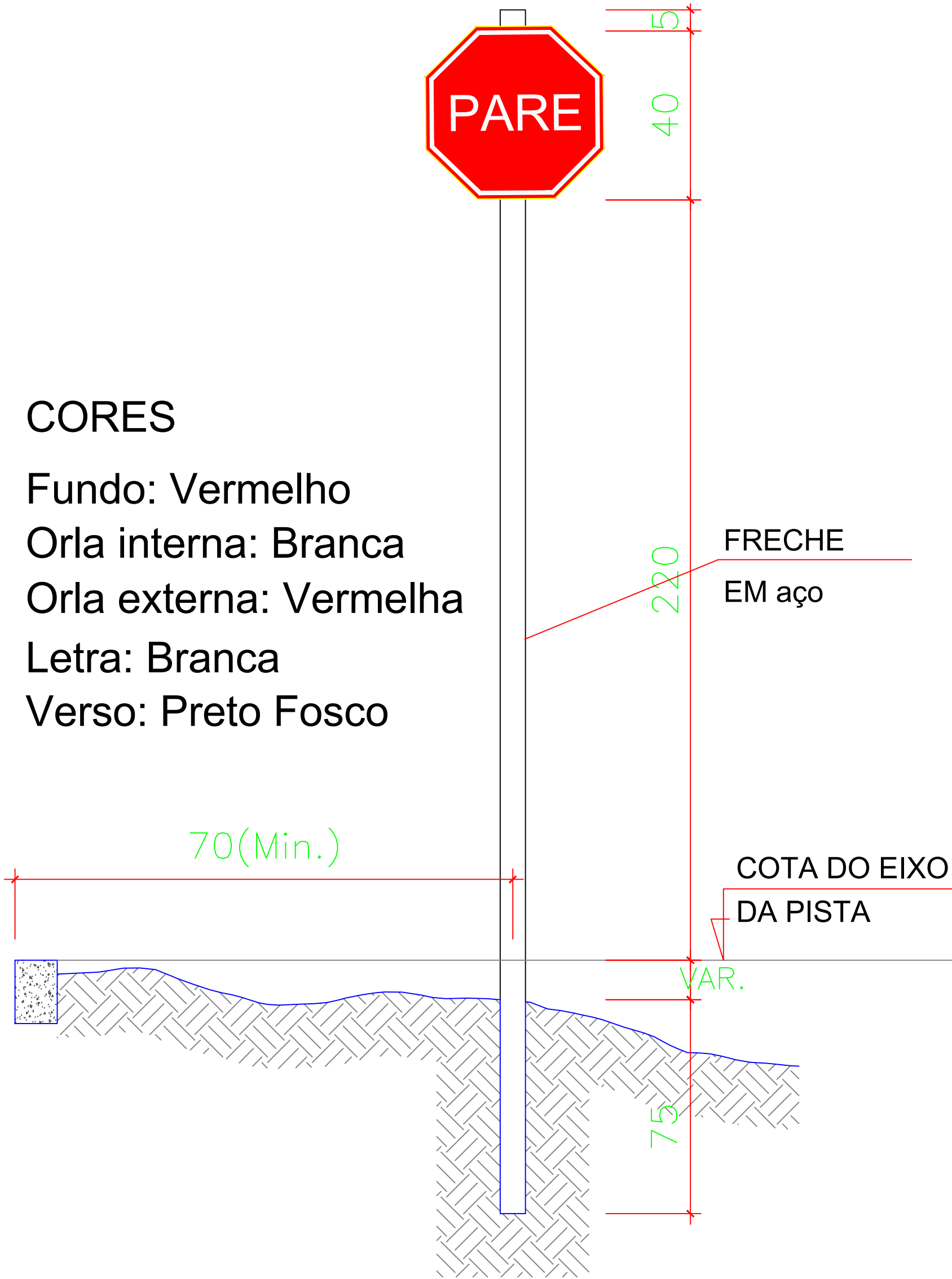
C

B

A



REGULAÇÃO  
MEDIDAS EM cm



CORES  
Fundo: Vermelho  
Orla interna: Branca  
Orla externa: Vermelha  
Letra: Branca  
Verso: Preto Fosco

PLACA DE REGULAMENTAÇÃO - 40x40cm  
PARADA OBRIGATÓRIA - R-1  
MEDIDAS EM cm

DETALHAMENTO DA PLACA DE IDENTIFICAÇÃO DE RUA

02 PLACAS

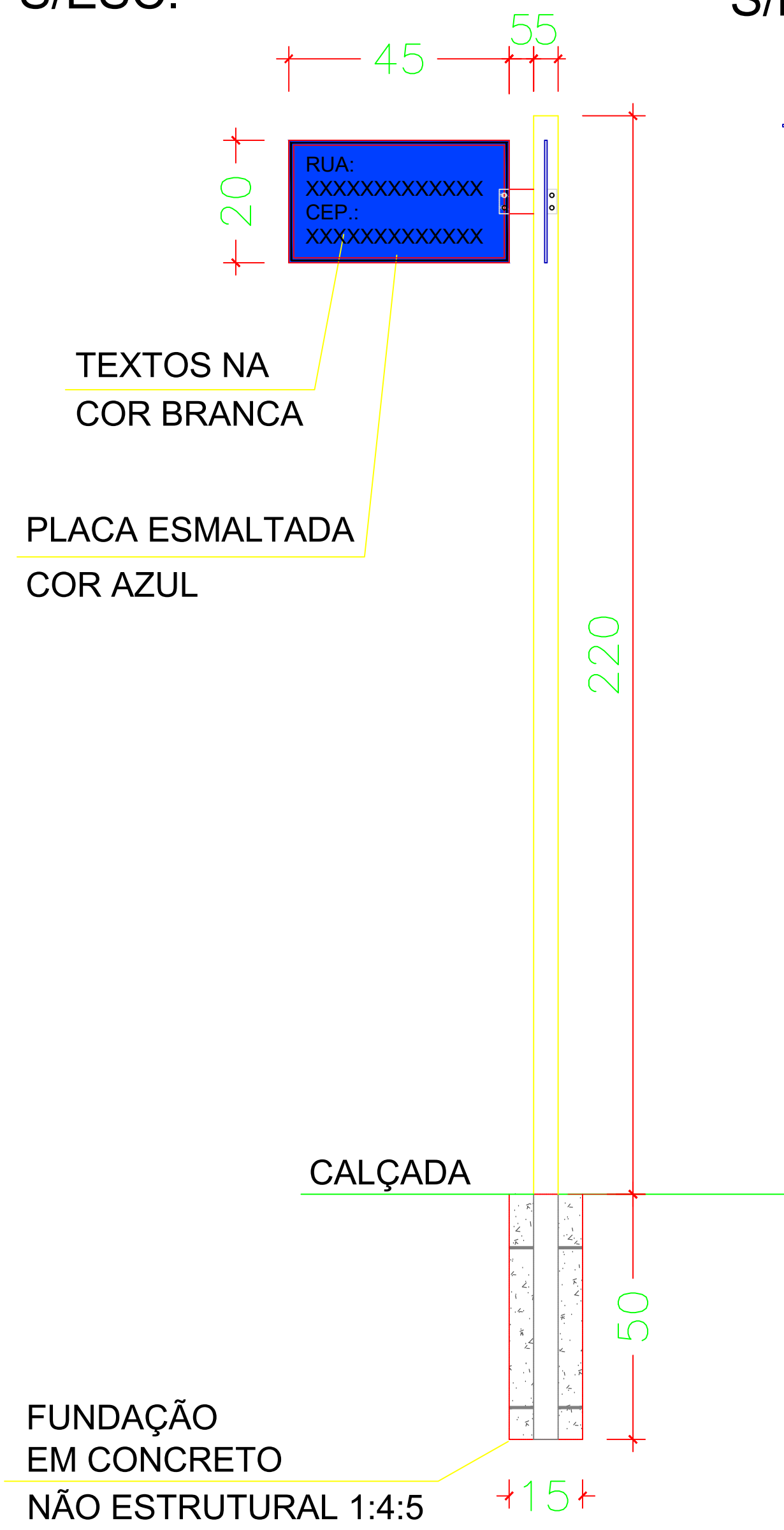
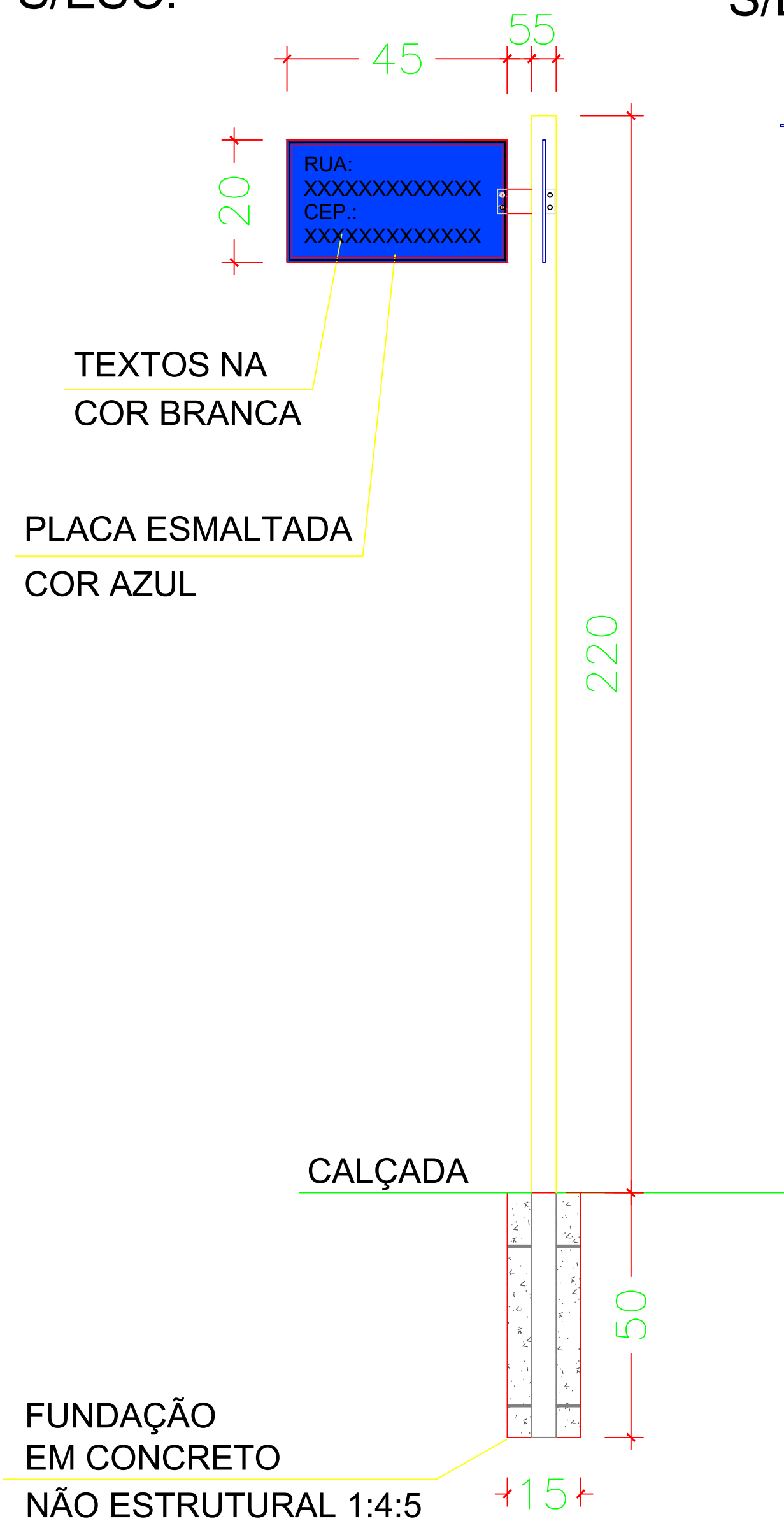
01 PLACA

VISTA FRONTAL DA PLACA  
S/ESC.

VISTA SUPERIOR DA PLACA  
S/ESC.

VISTA FRONTAL DA PLACA  
S/ESC.

VISTA SUPERIOR DA PLACA  
S/ESC.



EDILSON RAULINO DE ALMEIDA JÚNIOR - CPF: 0627882181



PAVIMENTAÇÃO EM PARALELEPÍEDO

LOCAL: PRATA DO PIAUÍ - PI	EXEC. SEM ESCALA	RESP. ENGENHEIRO CIVIL	FOLHA 13/15
DATA: NOV/2025	ZONA URBANA	PLACA DE REGULAMENTAÇÃO E IDENTIFICAÇÃO DE RUA	



SEÇÃO TIPO  
RUA SANTA HELENA  
RUA TIAGO BARBOSA - TRECHO 1  
RUA TIAGO BARBOSA - TRECHO 2  
RUA LUIZ MENDES  
RUA PROF. FRANCISCA MELO RABELO  
RUA SALUSTIANO PEREIRA  
RUA PRESIDENTE CASTELO BRANCO

SEÇÃO TIPO  
RUA PROF. JÔNATAS MESQUITA

SEÇÃO TIPO  
AVENIDA AGOSTINHO PESSOA

MEIO-FIO DE CONCRETO PRÉ-MOLDADO

DETALHE 01

Edilson Raulino de Almeida Junior  
Engenheiro Civil  
R.N. 10.14662/01  
CREA - PI

investserv  
empreendimentos

PAVIMENTAÇÃO EM PARALELEPÍPEDO

LOCAL: PRATA DO PIAUI - PI	EXEC. SEM ESCALA	RESP. ENGENHEIRO CIVIL	FOLHA 14/15
DATA: NOV/2025	ZONA URBANA	SEÇÃO TIPO	

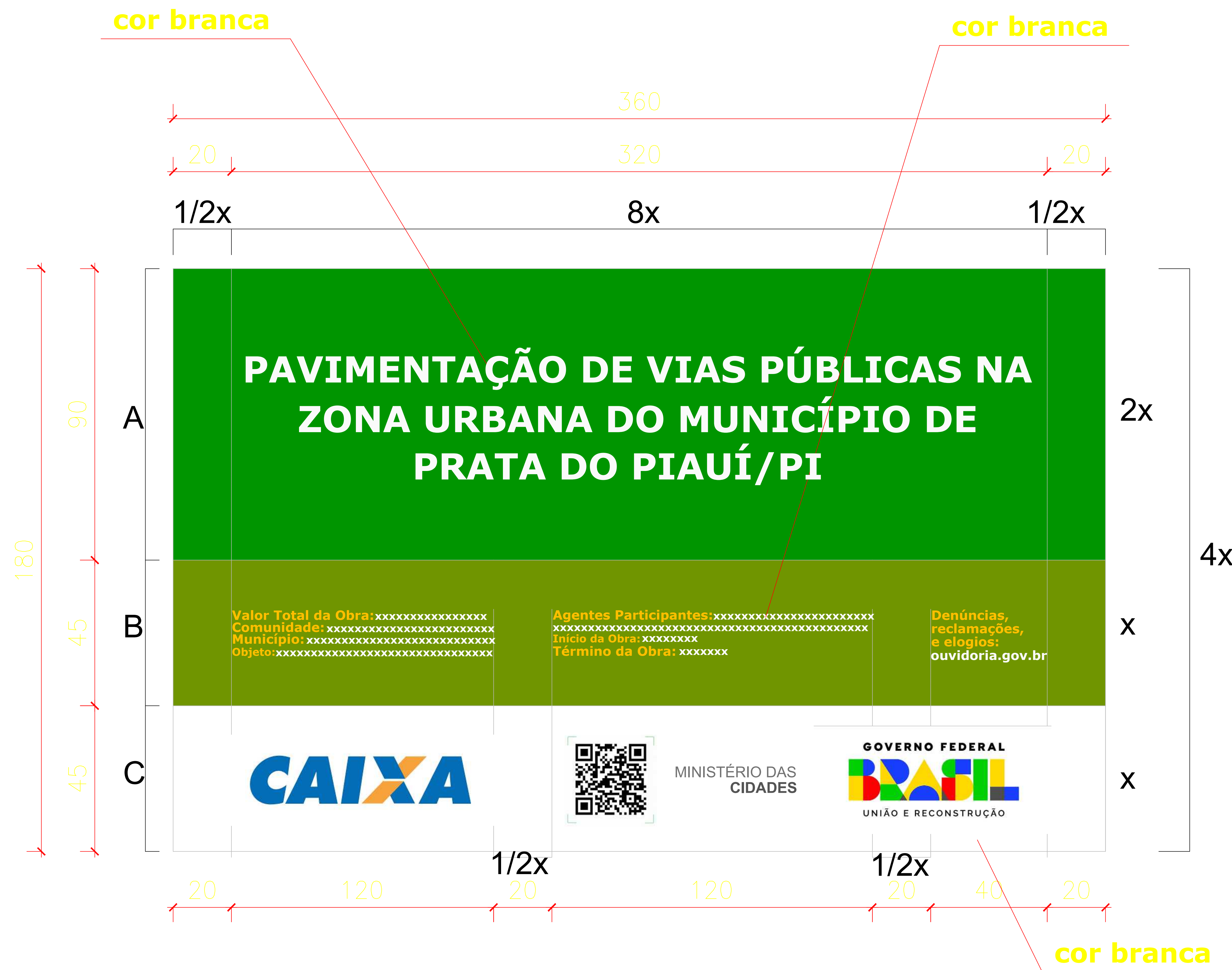


D

C

B

A



### LEGENDA COR OBS: PLACA EM CHAPA PLANA METALICA GALVANIZADA Nº 24

 <b>CMYK:</b> C0 M20 Y100 K0 <b>PANTONE:</b> PANTONE 116 C <b>RGB:</b> R252 G206 B1	 <b>CMYK:</b> C63 M27 Y100 K11 <b>PANTONE:</b> PANTONE 370 C <b>RGB:</b> R104 G138 B58	 <b>CMYK:</b> C100 M0 Y100 K60 <b>PANTONE:</b> PANTONE 3425 C <b>RGB:</b> R00 G88 B38
---	--	---

### LEGENDA LOGOMARCA COR

 <b>CMYK:</b> C100 M0 Y100 K50	 <b>CMYK:</b> C0 M0 Y100 K0	 <b>CMYK:</b> C100 M70 Y0 K0	 <b>CMYK:</b> C100 M0 Y100 K60 <b>PANTONE:</b> PANTONE 3425 C <b>RGB:</b> R00 G88 B38
 <b>C0 M0 Y100 K0</b>	 <b>C0 M45 Y100 K0</b>	 <b>C70 M15 Y0 K0</b>	 <b>CMYK:</b> C0 M0 Y0 K60 <b>PANTONE:</b> PANTONE Cool Gray 8 C <b>RGB:</b> R128 G130 B133